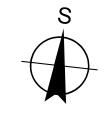


Zonace CHKO	Dominanta		
	I. zóna		kulturně-historická pozitivní
	II. zóna		kulturně-historická negativní
	III. zóna		přírodní pozitivní
	IV. zóna		Památný strom
	Veduty		Vesnická památková zóna
	Maloplošné zvláště chráněné území		

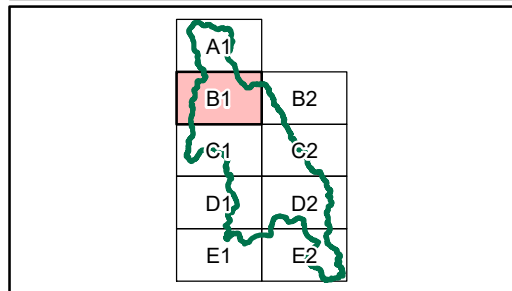
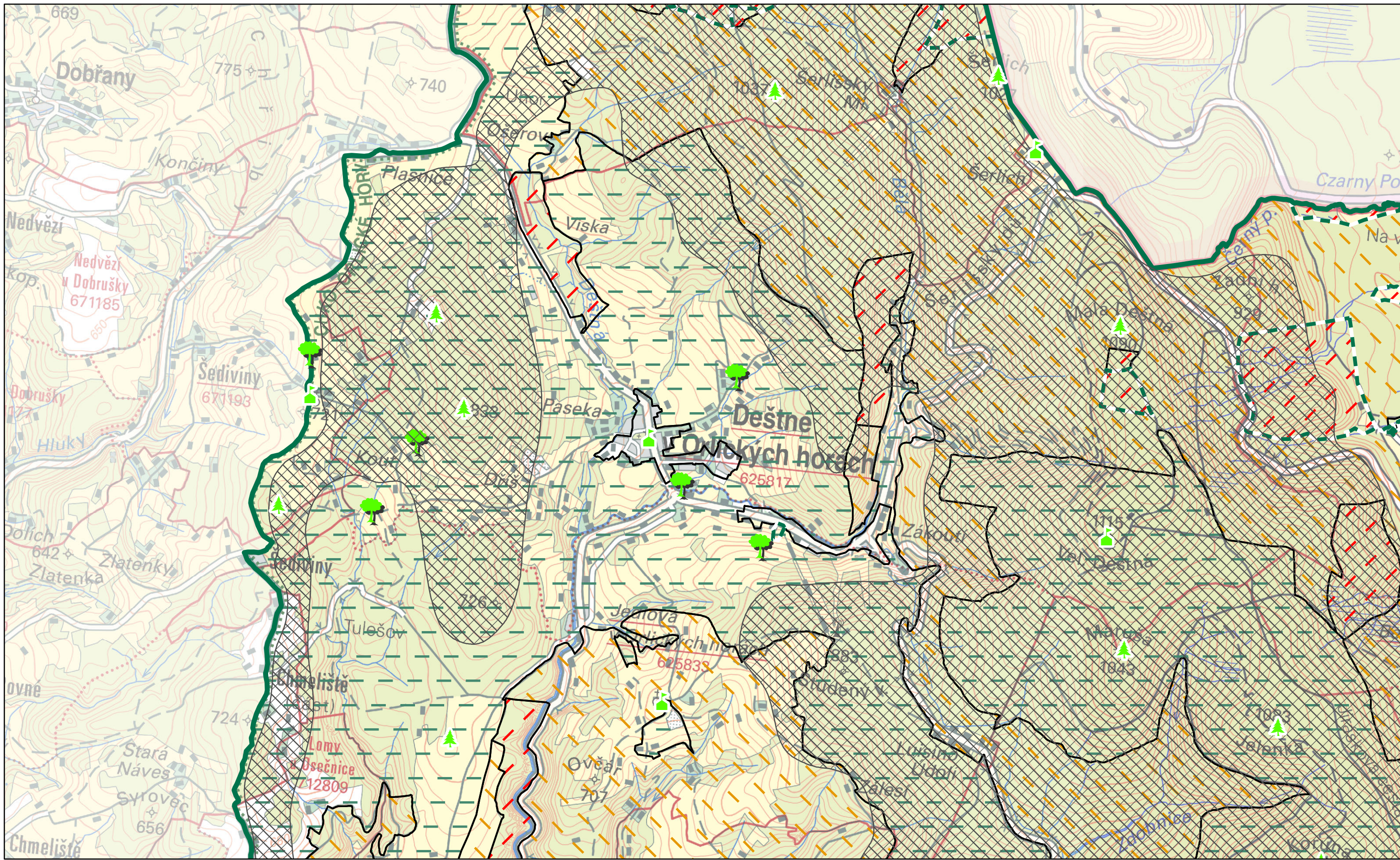
A1



**Preventivní hodnocení krajinného rázu
CHKO Orlické hory
Č. 03 HODNOTY KRAJINNÉHO RÁZU**

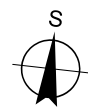
Autor: Mgr. David Třešňák
Datum: 11/2021

© AOPK ČR 2021
1:25 000
0 0,25 0,5 1 1,5 2 km



Zonace CHKO	Dominanta	Veduty
I. zóna	kulturně-historická pozitivní	Vesnická památková zóna
II. zóna	kulturně-historická negativní	Maloplošné zvláště chráněné území
III. zóna	přírodní pozitivní	Památný strom
IV. zóna		

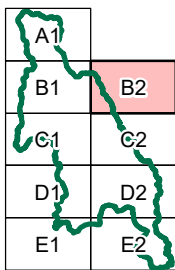
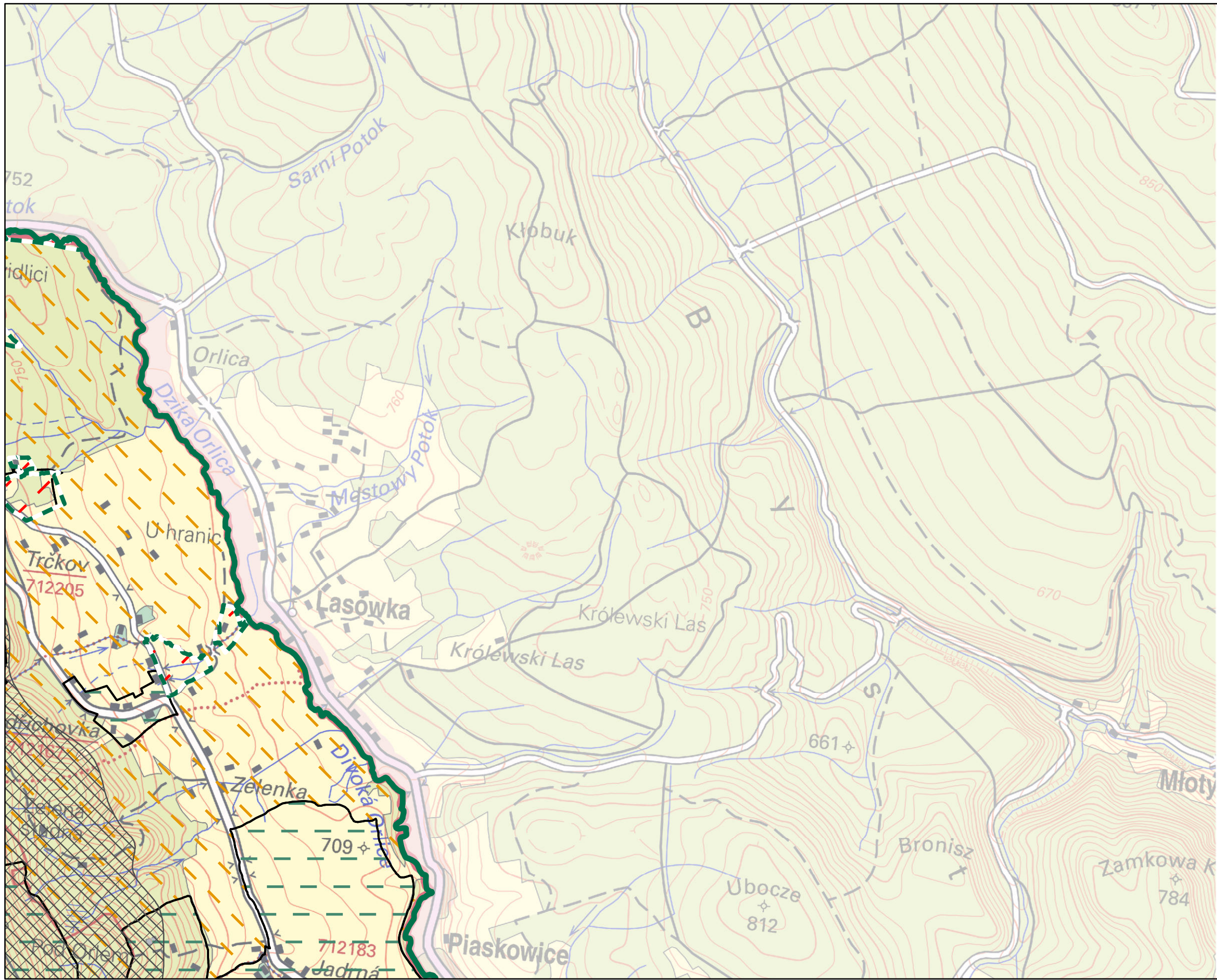
B1



**Preventivní hodnocení krajinného rázu
CHKO Orlické hory
Č. 03 HODNOTY KRAJINNÉHO RÁZU**

Autor: Mgr. David Třešňák
Datum: 11/2021

© AOPK ČR 2021 1:25 000
0 0,25 0,5 1 1,5 2 km



Zonace CHKO	Dominanta	Veduty
I. zóna	kulturně-historická pozitivní	Vesnická památková zóna
II. zóna	kulturně-historická negativní	Maloplošné zvláště chráněné území
III. zóna	přírodní pozitivní	Památný strom
IV. zóna		

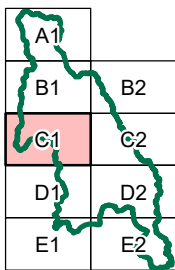
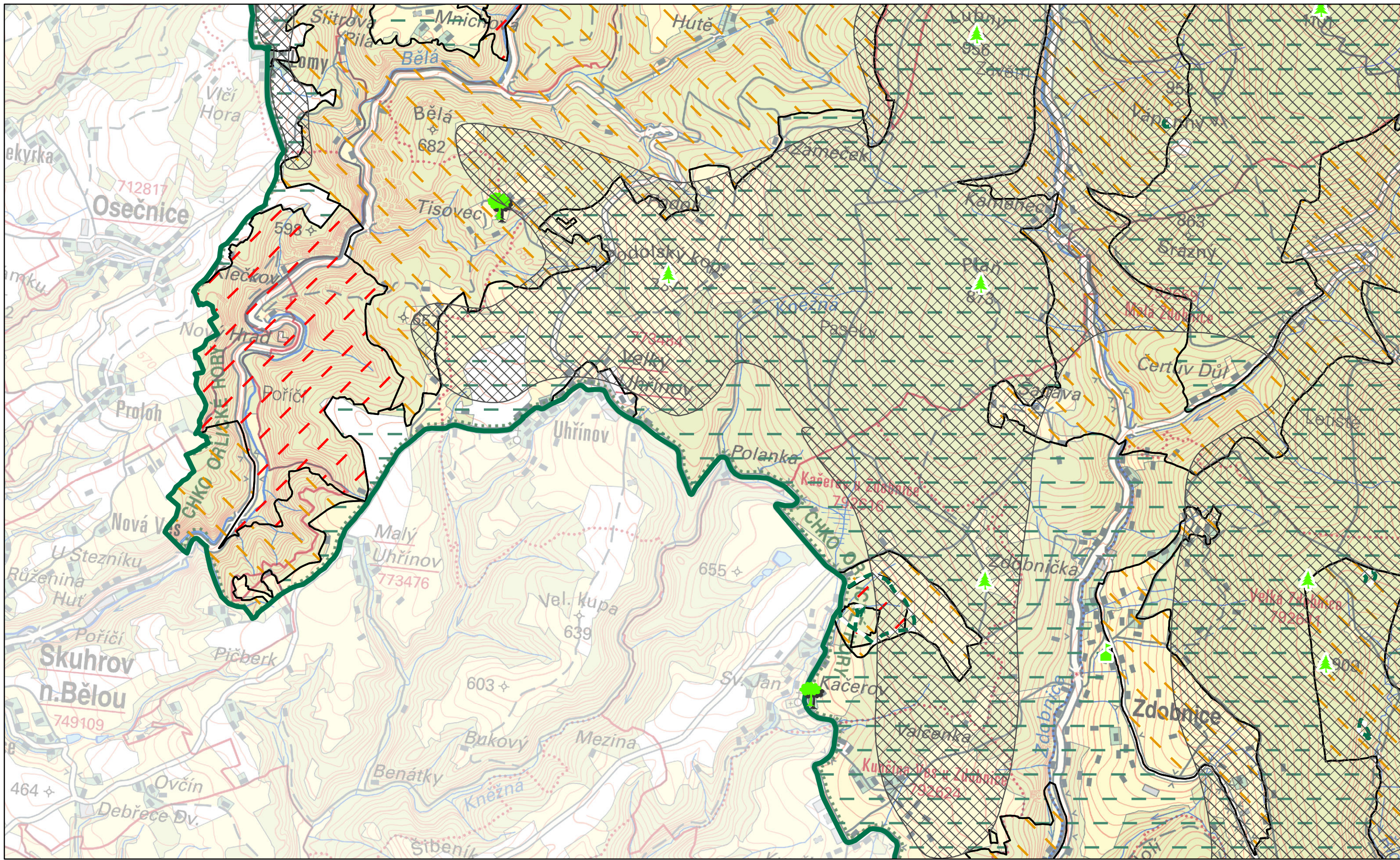
B2



**Preventivní hodnocení krajinného rázu
CHKO Orlické hory
Č. 03 HODNOTY KRAJINNÉHO RÁZU**

Autor: Mgr. David Třešňák
Datum: 11/2021





Zonace CHKO	Dominanta		
	I. zóna		kulturně-historická pozitivní
	II. zóna		kulturně-historická negativní
	III. zóna		přírodní pozitivní
	IV. zóna		Veduty
			Vesnická památková zóna
			Maloplošné zvláště chráněné území
			Památný strom

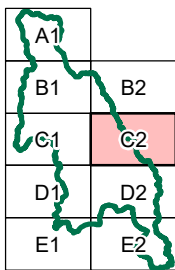
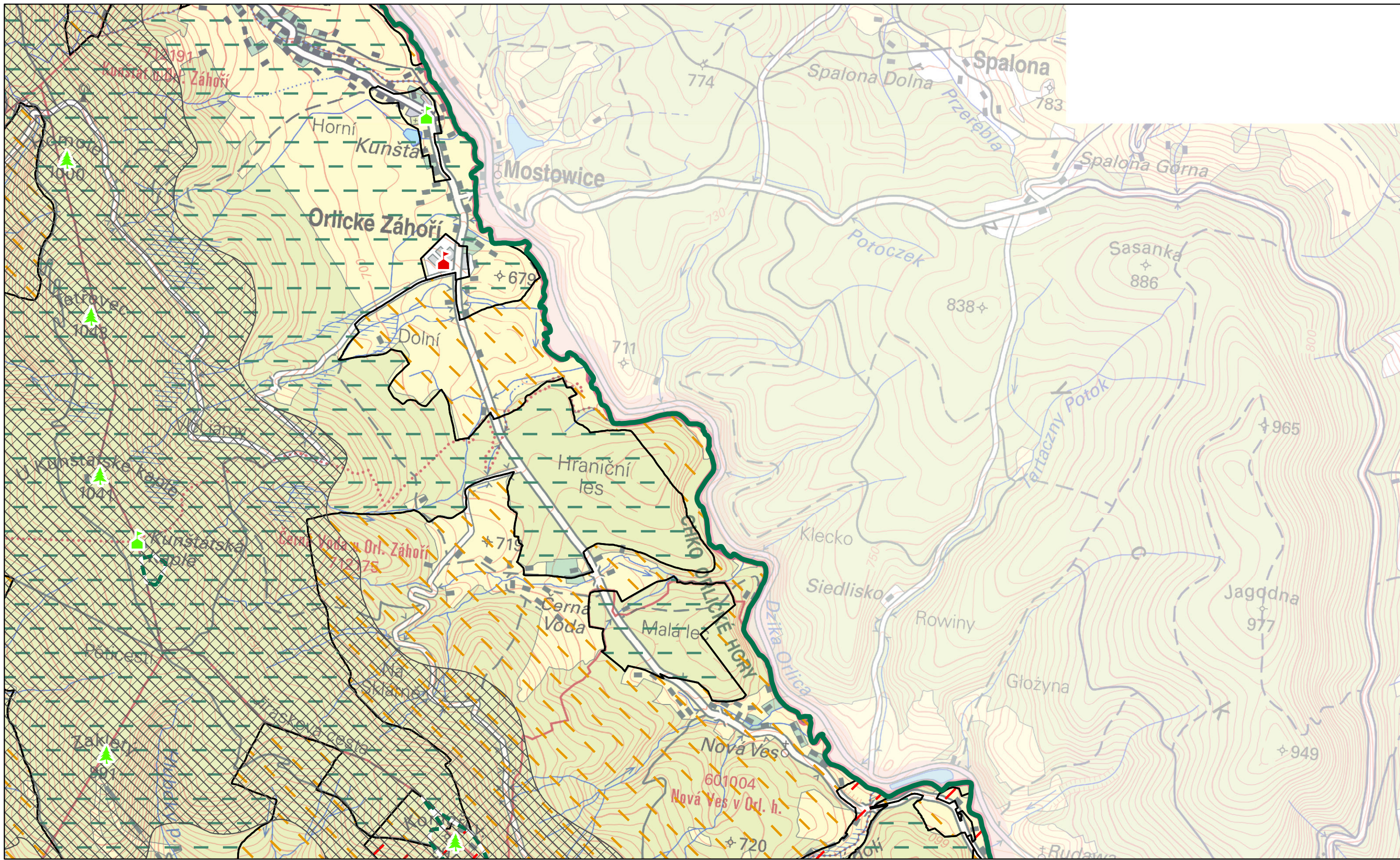
C1



**Preventivní hodnocení krajinného rázu
CHKO Orlické hory
Č. 03 HODNOTY KRAJINNÉHO RÁZU**

Autor: Mgr. David Třešňák
Datum: 11/2021

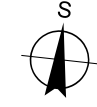
© AOPK ČR 2021
1:25 000
0 0,25 0,5 1 1,5 2 km



Zonace CHKO	Dominanta	Symbol	Popis
I. zóna	kulturně-historická pozitivní		
II. zóna	kulturně-historická negativní		
III. zóna	přírodní pozitivní		
IV. zóna			
			Veduty
			Vesnická památková zóna
			Maloplošné zvláště chráněné území
			Památný strom

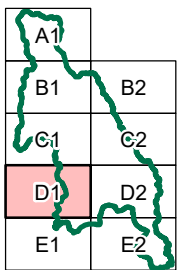
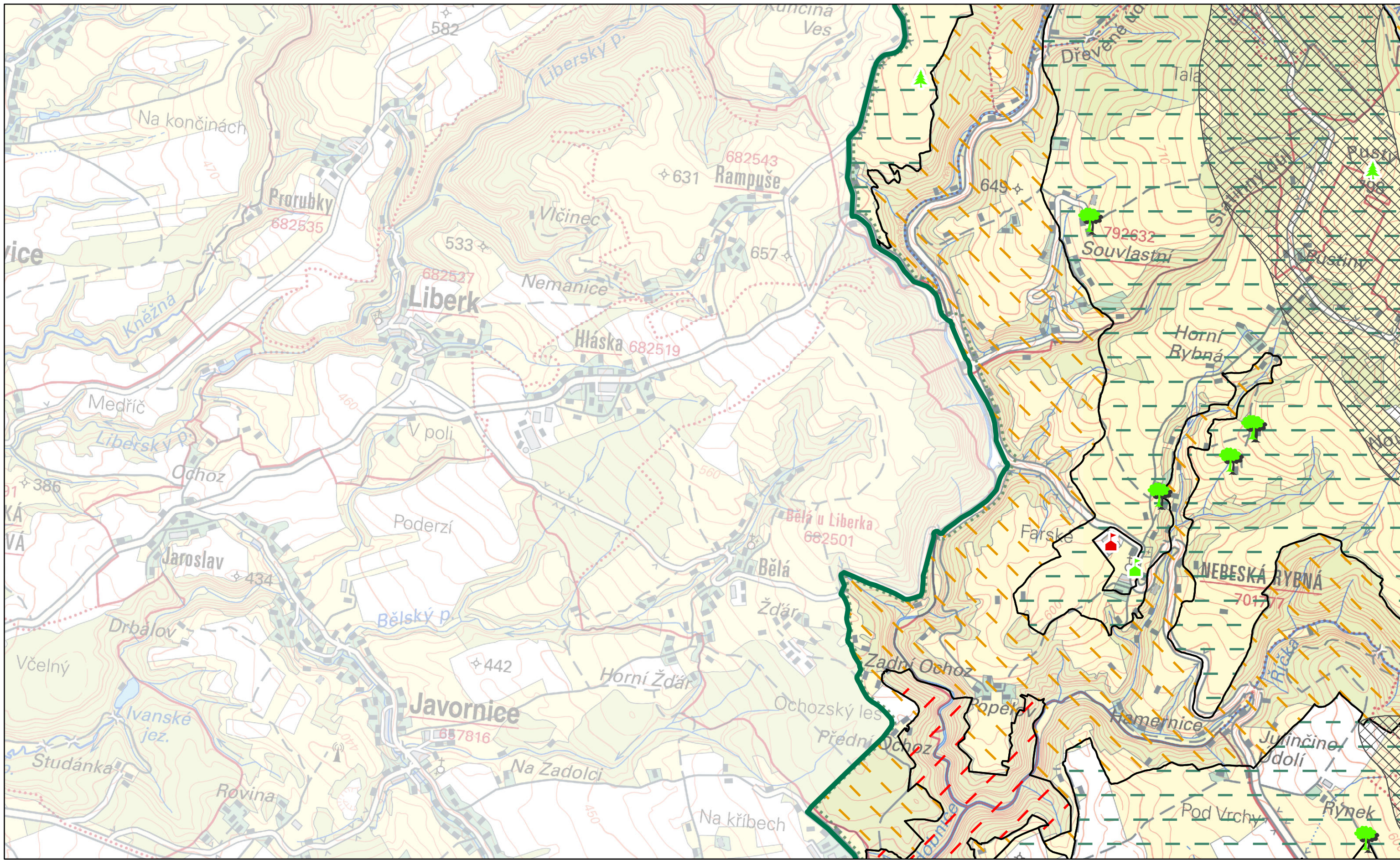
C2

Autor: Mgr. David Třešňák
Datum: 11/2021



**Preventivní hodnocení krajinného rázu
CHKO Orlické hory
Č. 03 HODNOTY KRAJINNÉHO RÁZU**

© AOPK ČR 2021 1:25 000
0 0,25 0,5 1 1,5 2 km



Zonace CHKO	Dominanta		
	I. zóna		kulturně-historická pozitivní
	II. zóna		kulturně-historická negativní
	III. zóna		přírodní pozitivní
	IV. zóna		Veduty
			Vesnická památková zóna
			Maloplošné zvláště chráněné území
			Památný strom

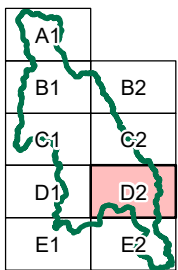
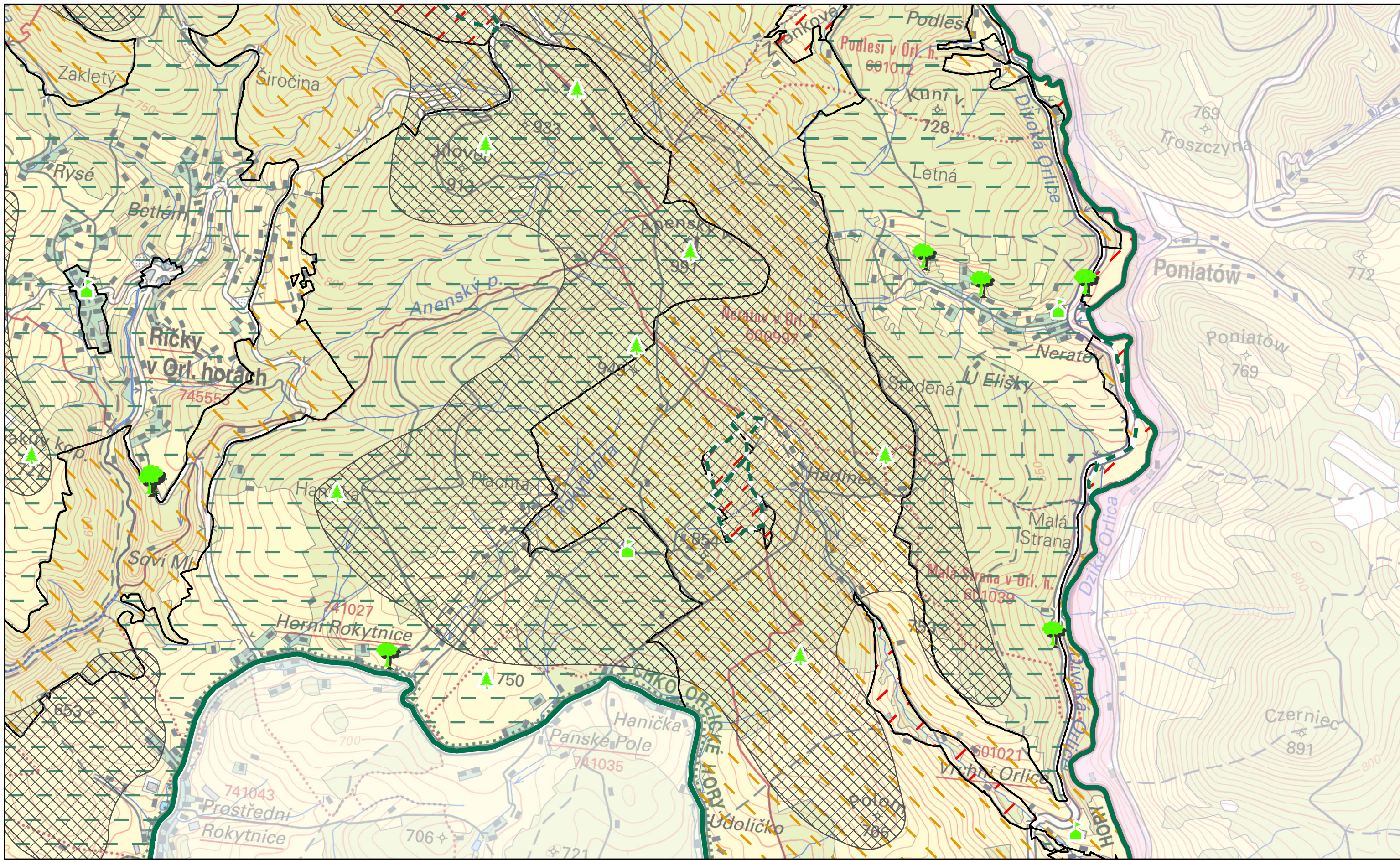
D1



**Preventivní hodnocení krajinného rázu
CHKO Orlické hory
Č. 03 HODNOTY KRAJINNÉHO RÁZU**

Autor: Mgr. David Třešňák
Datum: 11/2021

© AOPK ČR 2021
1:25 000
0 0,25 0,5 1 1,5 2 km



Zonace CHKO	Dominanta		Veduty
	kulturně-historická pozitivní	kulturně-historická negativní	Vesnická památková zóna
	přírodní pozitivní	Maloplošné zvláště chráněné území	Památný strom

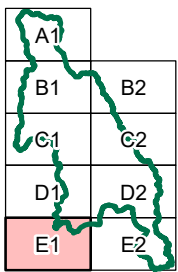
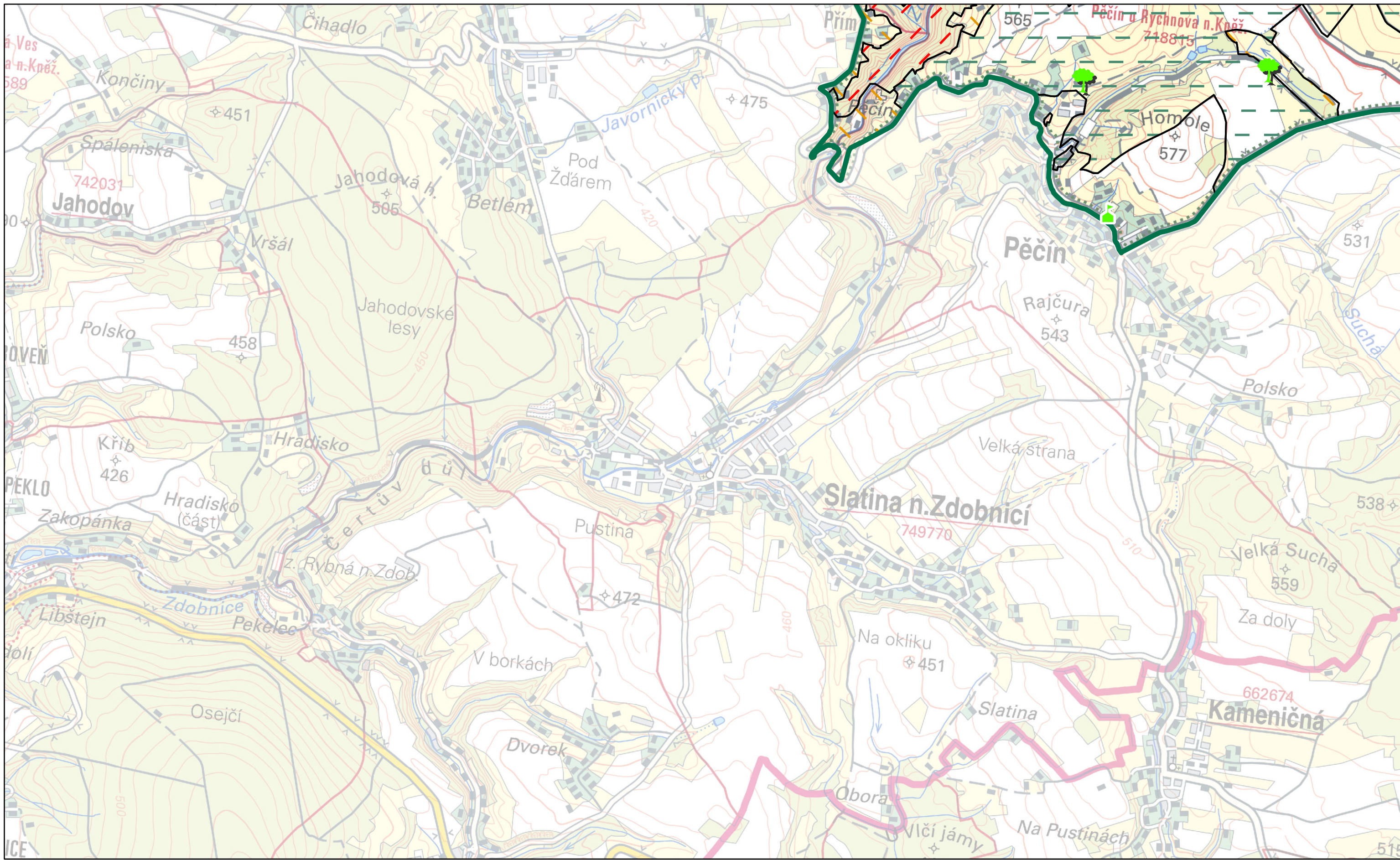
D2



**Preventivní hodnocení krajinného rázu
CHKO Orlické hory
Č. 03 HODNOTY KRAJINNÉHO RÁZU**

Autor: Mgr. David Třešňák
Datum: 11/2021





Zonace CHKO	Dominanta	Symbol	Popis
I. zóna	kulturně-historická pozitivní		
II. zóna	kulturně-historická negativní		
III. zóna	přírodní pozitivní		
IV. zóna			
			Veduty
			Vesnická památková zóna
			Maloplošné zvláště chráněné území
			Památný strom

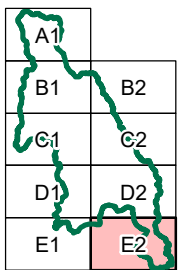
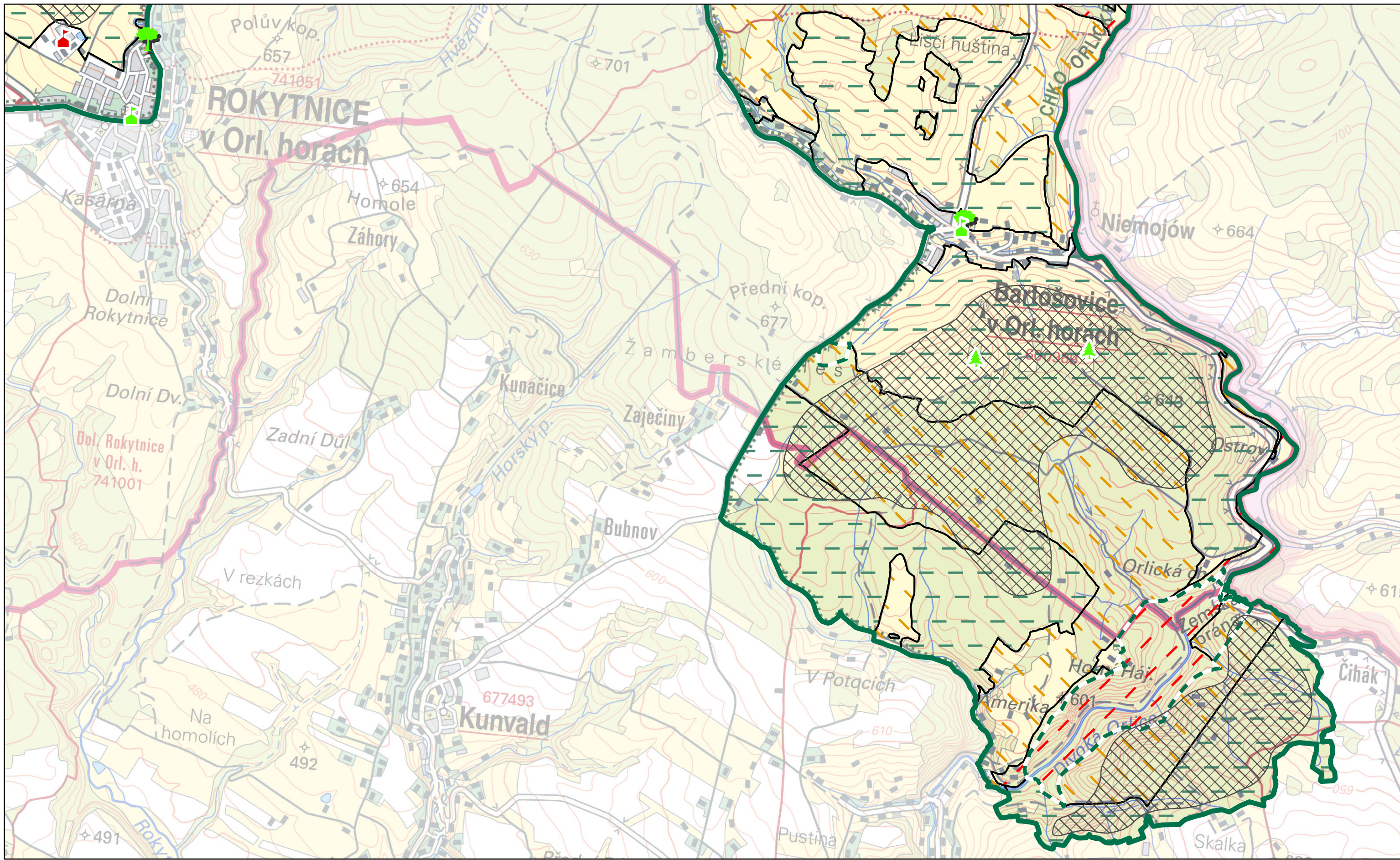
E1



**Preventivní hodnocení krajinného rázu
CHKO Orlické hory
Č. 03 HODNOTY KRAJINNÉHO RÁZU**

Autor: Mgr. David Třešňák
Datum: 11/2021

© AOPK ČR 2021
1:25 000
0 0,25 0,5 1 1,5 2 km



Zonace CHKO	Dominanta	Veduty
	kulturně-historická pozitivní	Vesnická památková zóna
	kulturně-historická negativní	Maloplošné zvláště chráněné území
	přírodní pozitivní	Památný strom

E2



**Preventivní hodnocení krajinného rázu
CHKO Orlické hory
Č. 03 HODNOTY KRAJINNÉHO RÁZU**

Autor: Mgr. David Třešňák
Datum: 11/2021

