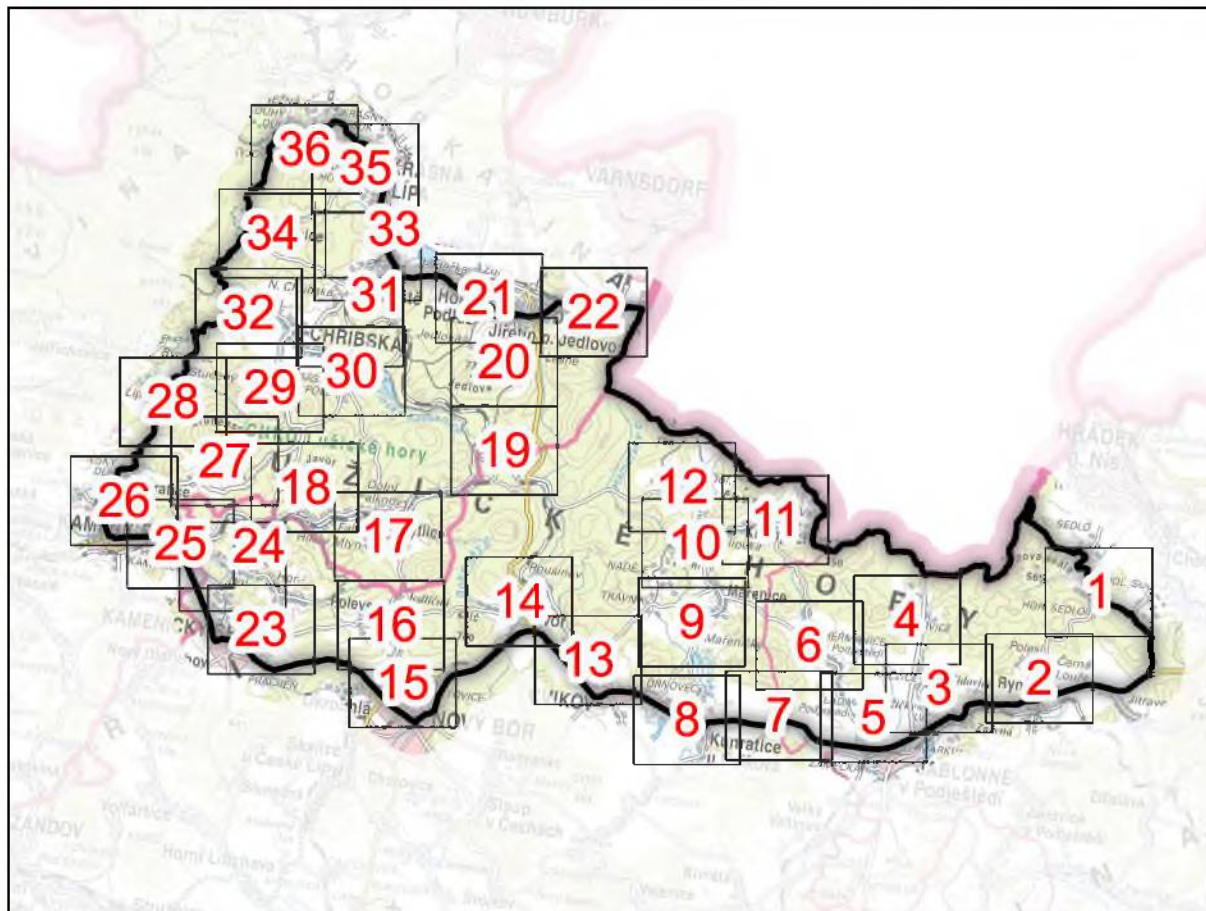


# Tvorba koncepčních dokumentů pro péči o vybraná chráněná území – plány ÚSES a PHKR část 7 – CHKO Lužické hory



## ČÁST C - Výkres C.5 Hodnocení sídel

1:10 000

OBJEDNATEL:



Agentura ochrany přírody a krajiny České republiky,  
Kaplanova 1931/1  
148 00 Praha 11



Financováno  
Evropskou unií  
NextGenerationEU

Financováno v rámci NEXT  
GENERATION EU

ZPRACOVATEL:



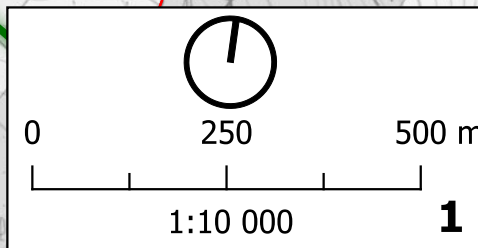
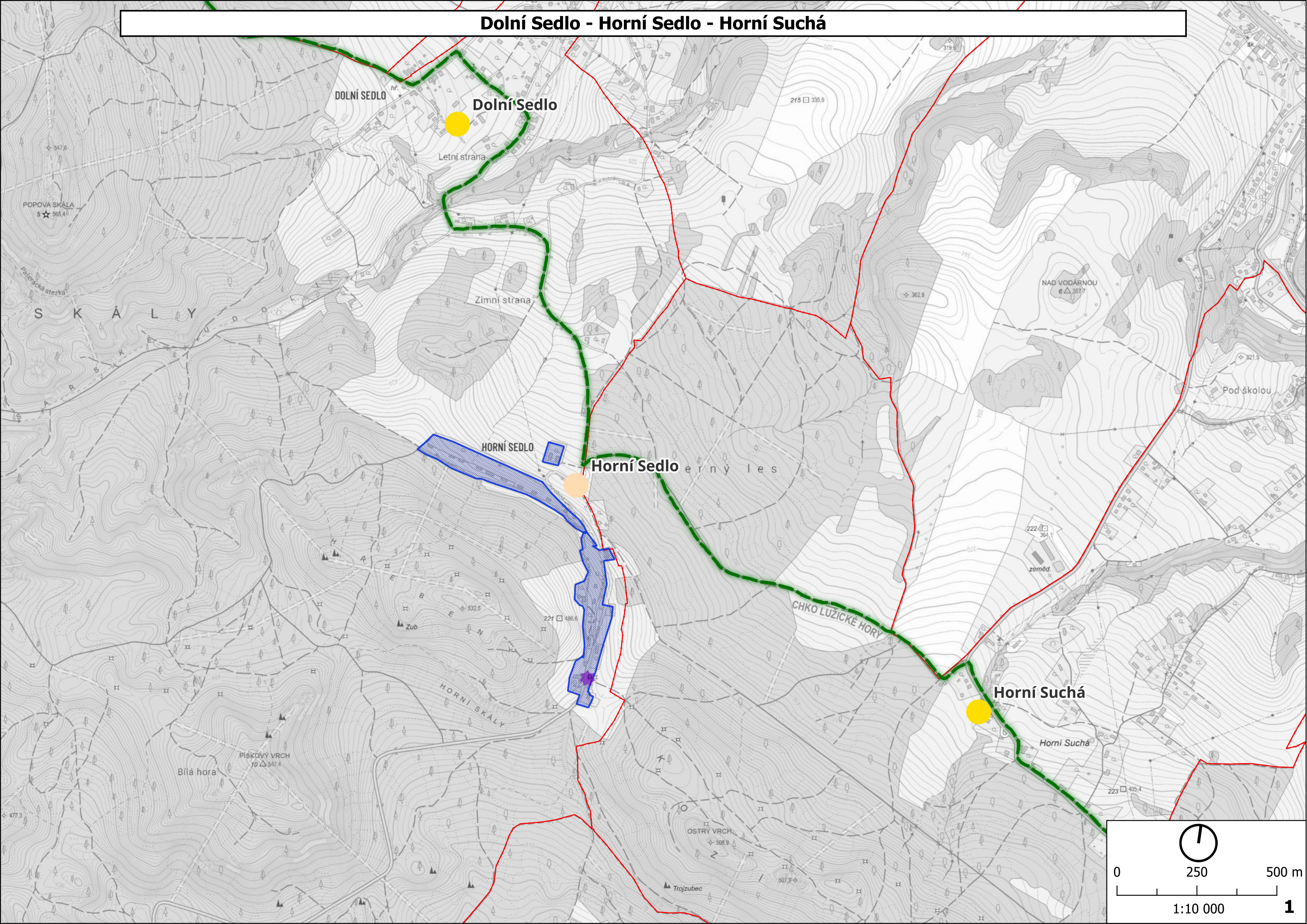
Vodohospodářský rozvoj a výstavba, a. s.  
Nábřeží 4, Praha 5, 150 56  
Divize 06

### Projektový tým:

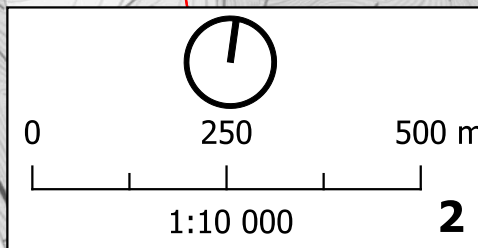
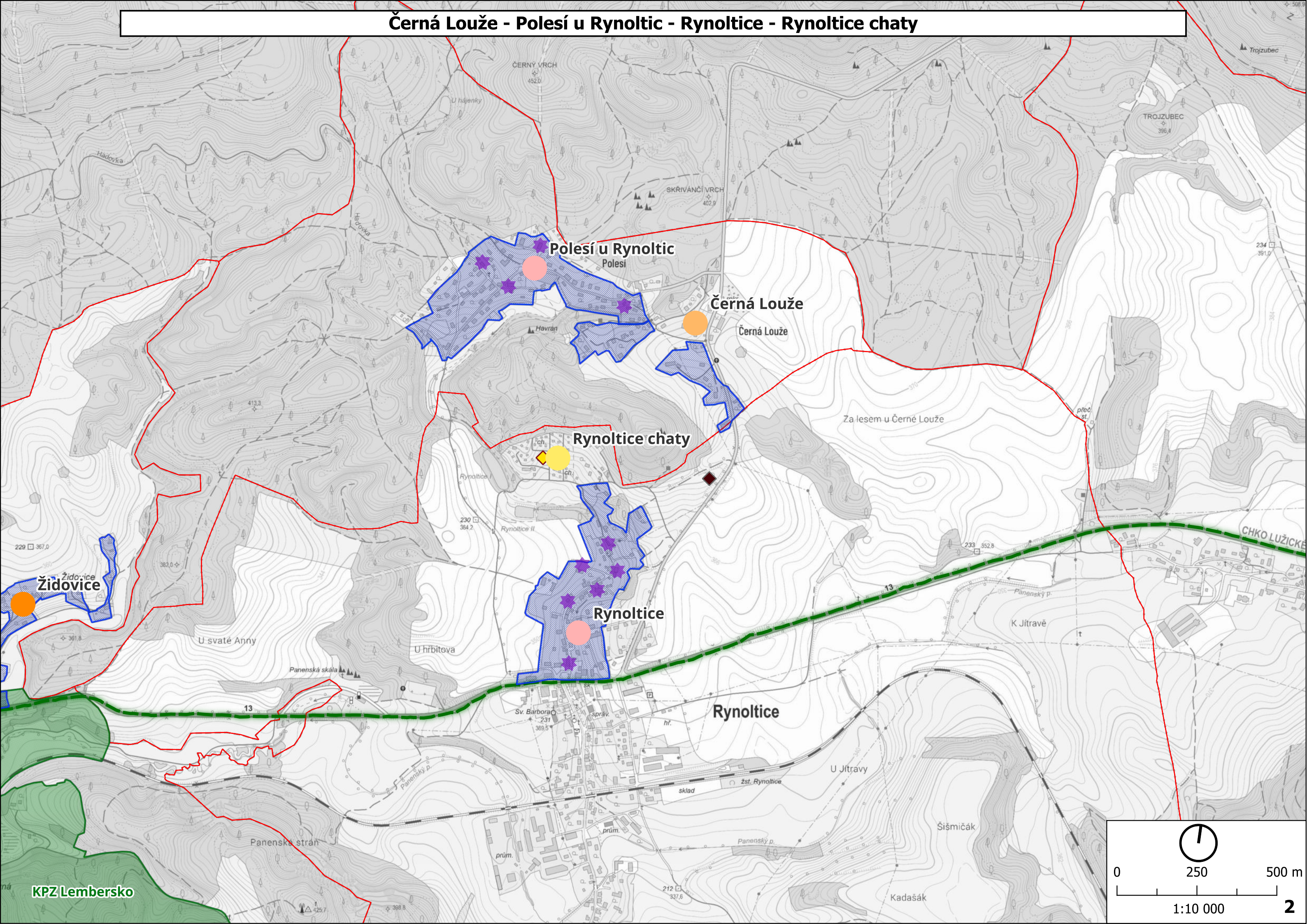
Ing. Markéta Kavková  
Ing. arch. Jana Mejzrová  
Ing. Adam Dostál, DiS., MSc. za společnost VRV a. s.

Datum: srpen 2025

# Dolní Sedlo - Horní Sedlo - Horní Suchá

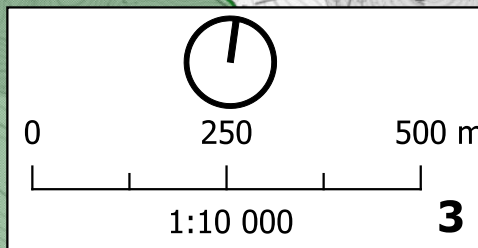
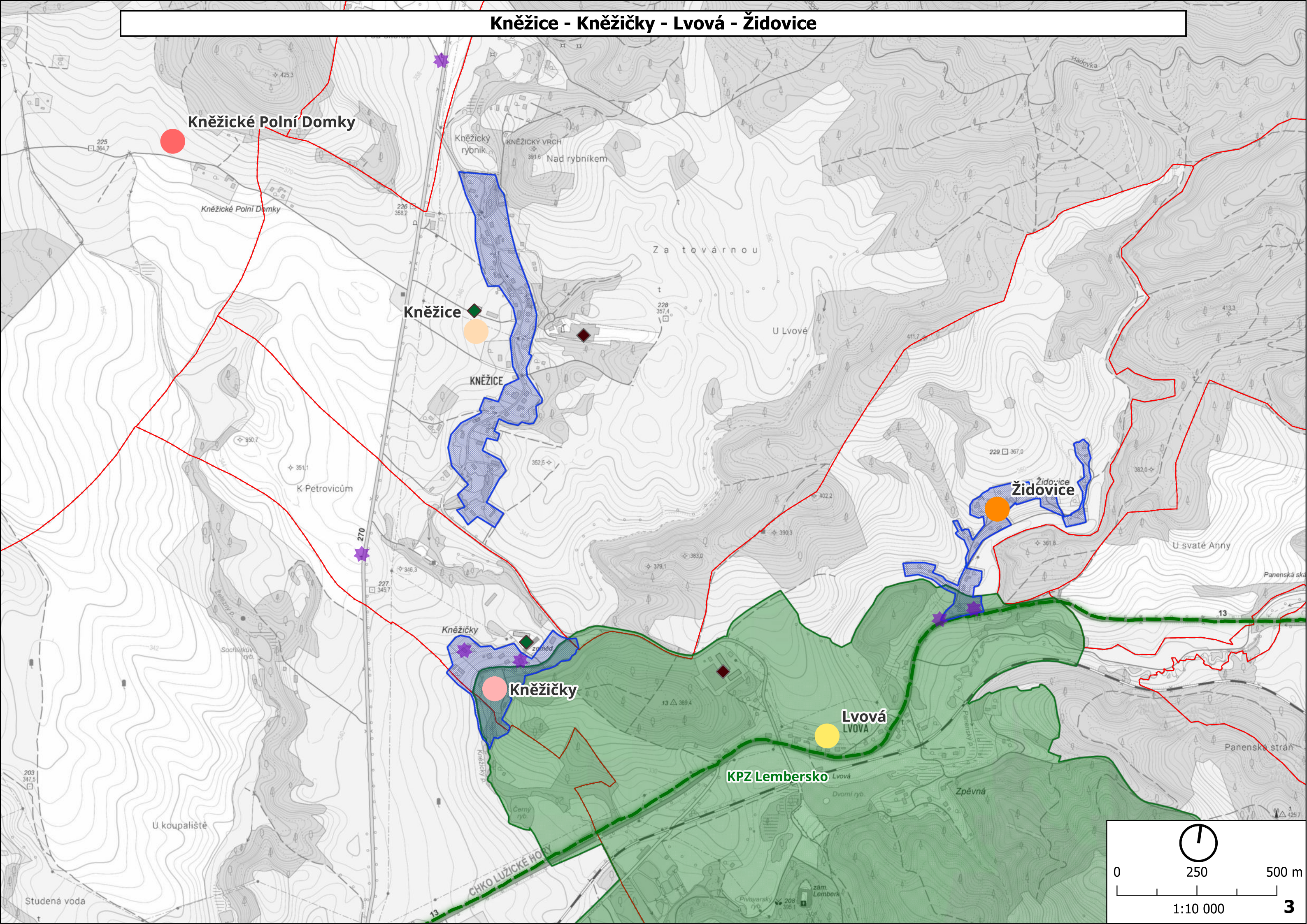


# Černá Louže - Polesí u Rynoltic - Rynoltice chaty



KPZ Lembersko

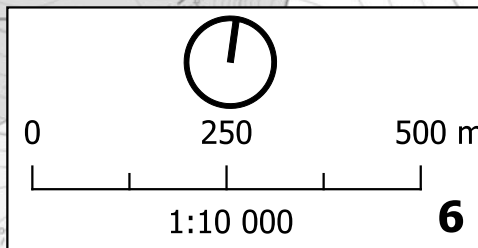
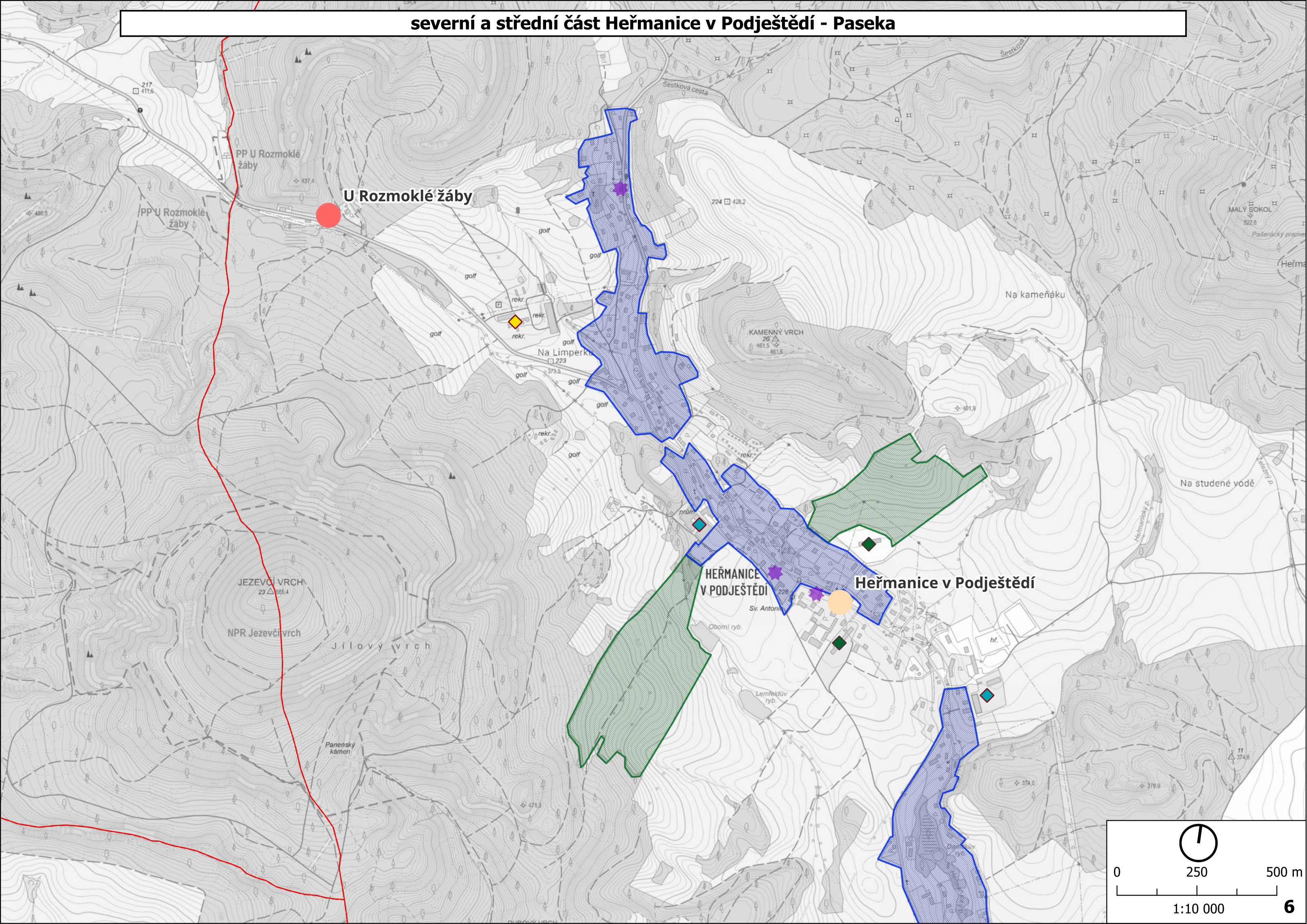
# Kněžice - Kněžičky - Lvová - Židovice



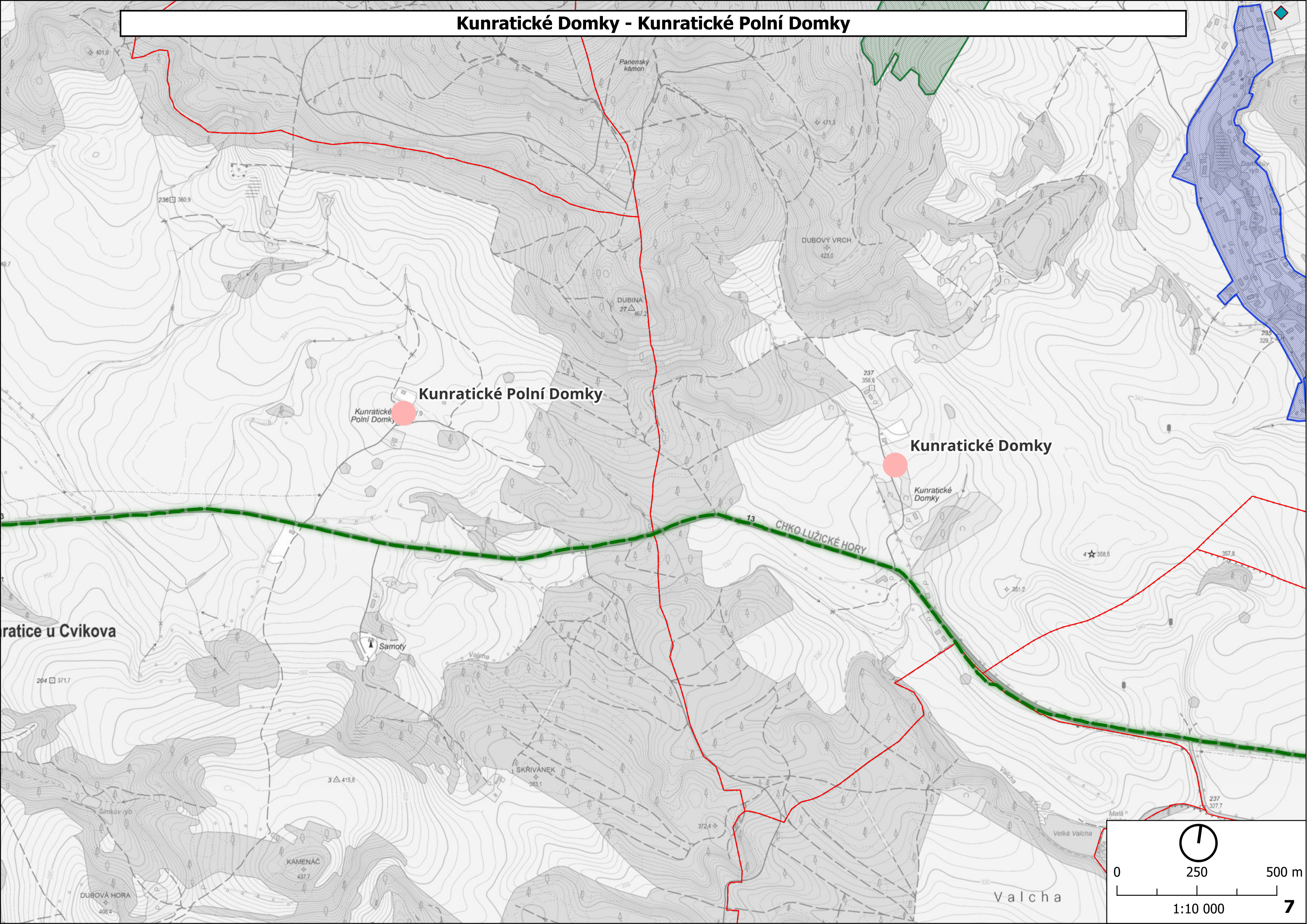




# severní a střední část Heřmanice v Podještědí - Paseka



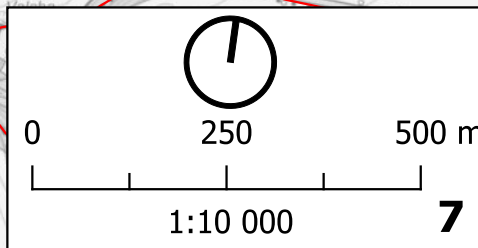
# Kunratické Domky - Kunratické Polní Domky



**Kunratické Polní Domky**

**Kunratické Domky**

13 CHKO LUŽICKÉ HORY



ratice u Cvikova

Valcha

204 371.7

3 415.8

SKRIVÁNEK 383.1

372.4

DUBOVÁ HORA 408.4

KAMENÁČ 437.1

DUBOVÝ VRCH 423.0

DUBINA 27 467.2

237 358.6

4 358.5

357.8

237 327.7

236 360.9

401.9

Panenský kámen

Simkův ryb

Samoty

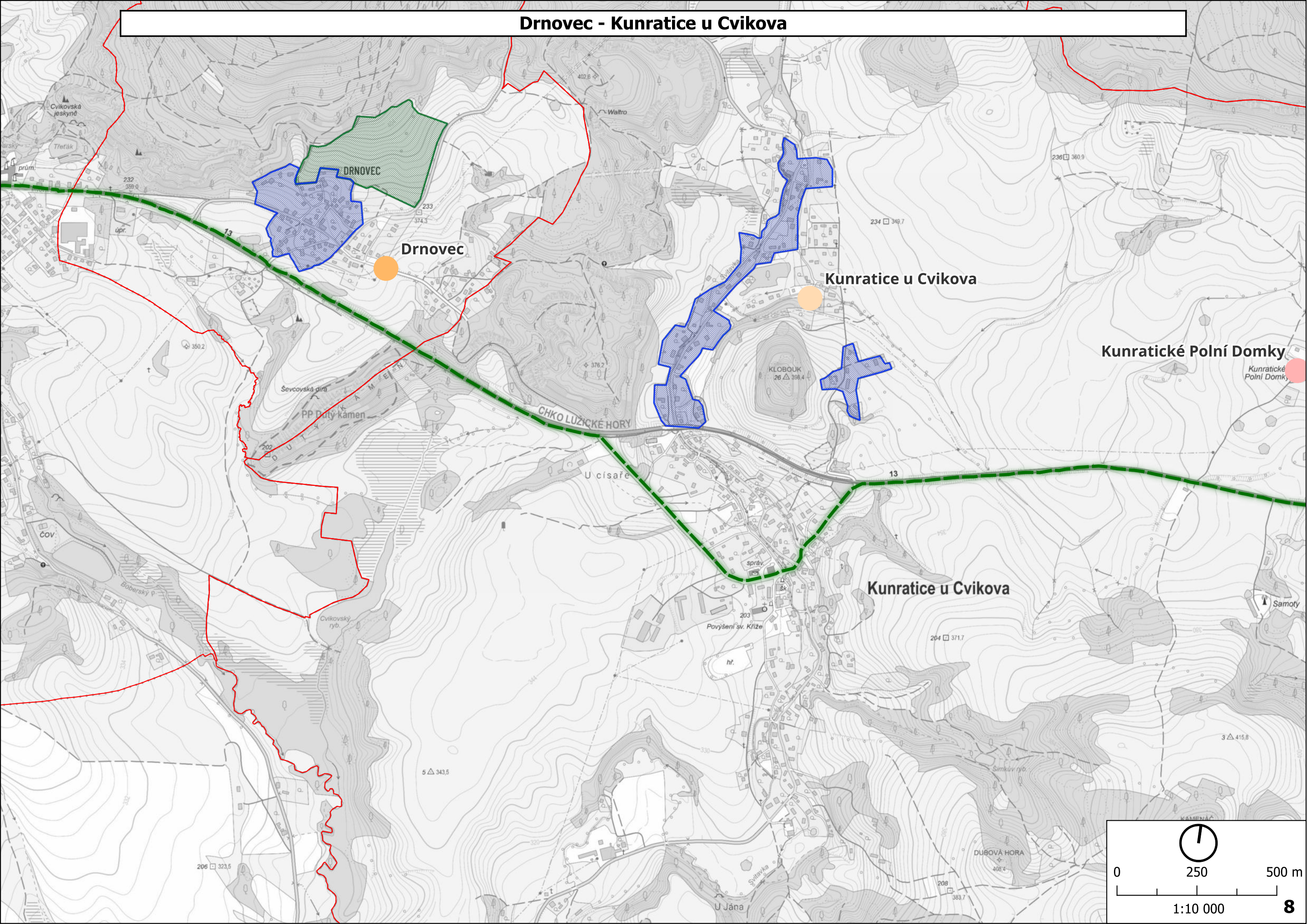
Valcha

Valcha

Velká Valcha

Malá

# Drnovec - Kunratice u Cvikova

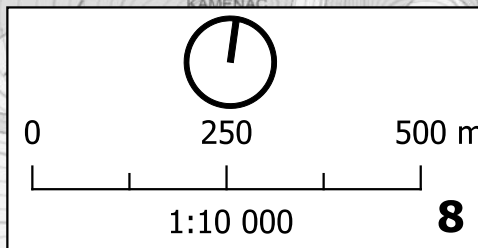


Drnovec

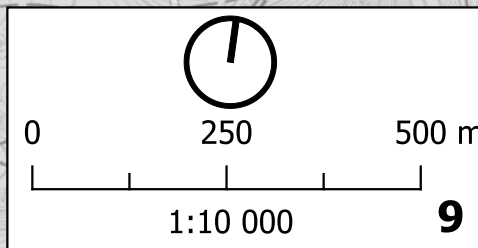
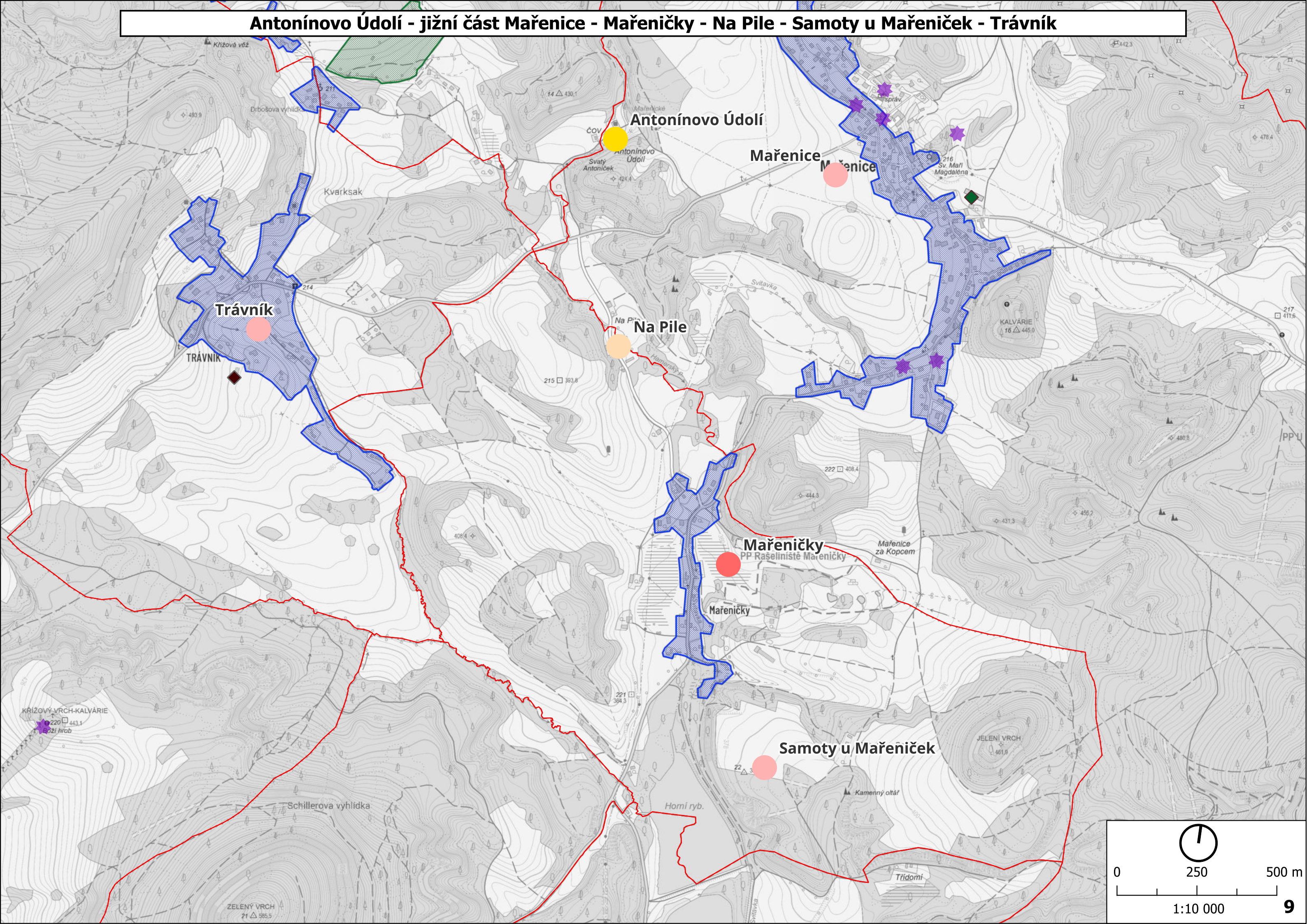
Kunratice u Cvikova

Kunratické Polní Domky

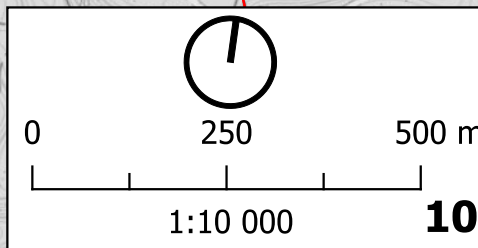
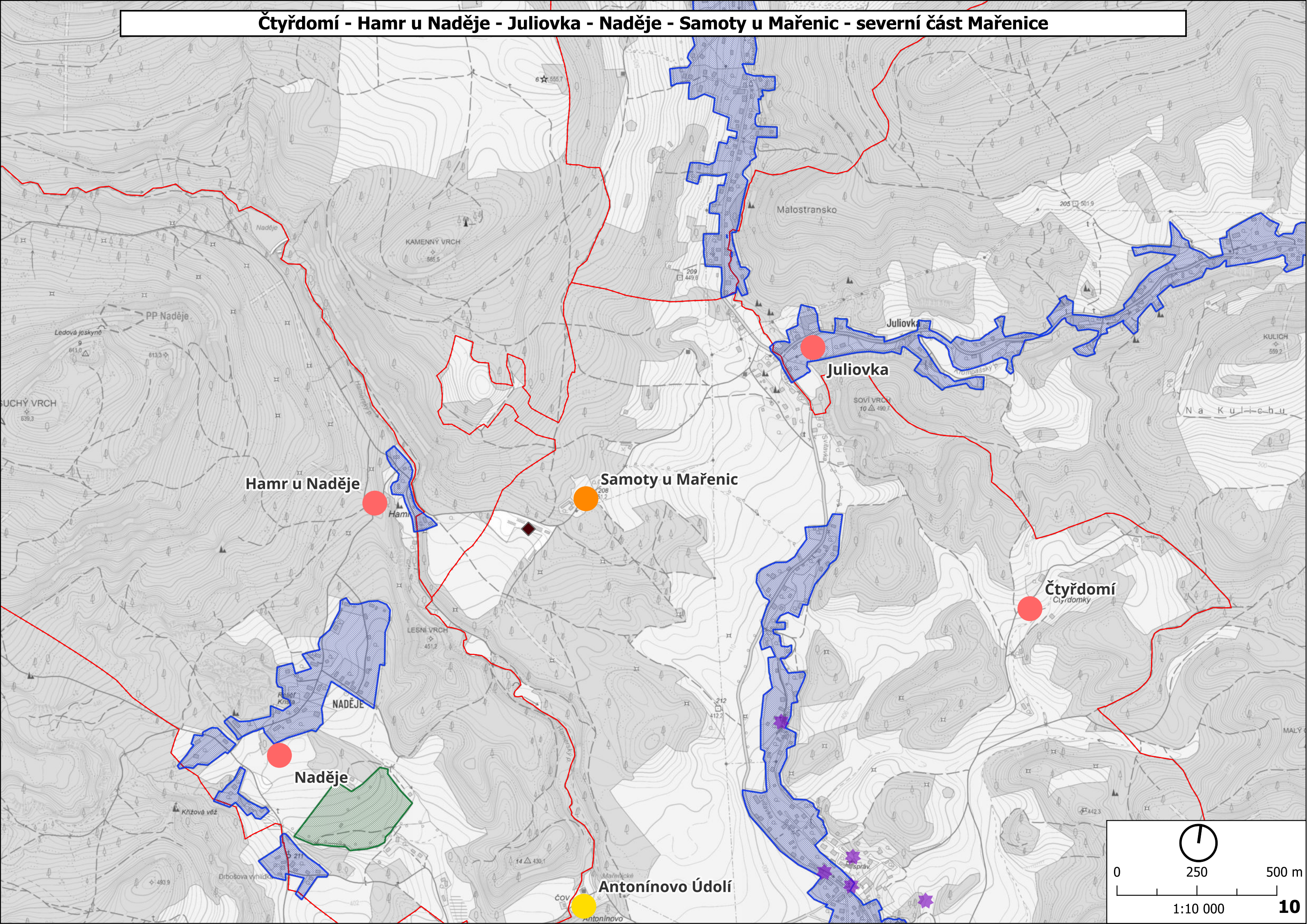
Kunratice u Cvikova



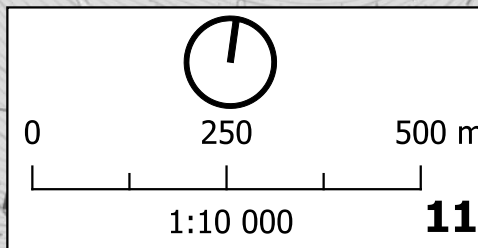
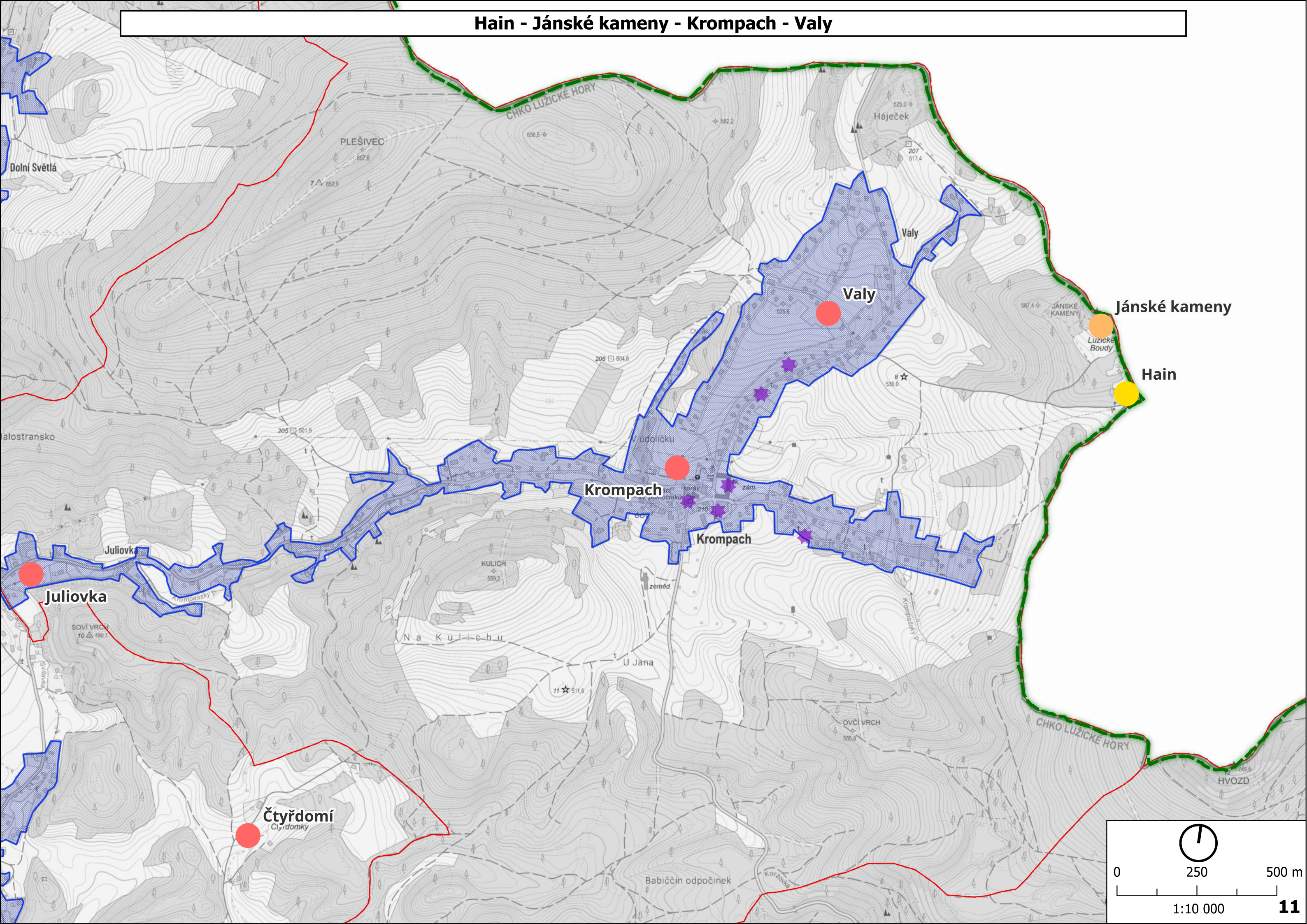
**Antonínovo Údolí - jižní část Mařenice - Mařeňičky - Na Pile - Samoty u Mařeňiček - Trávník**



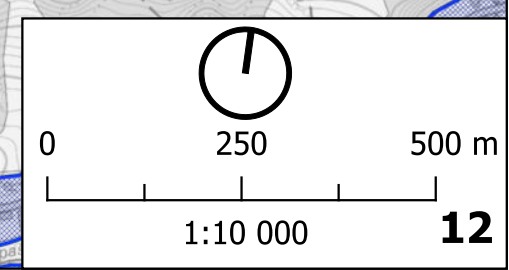
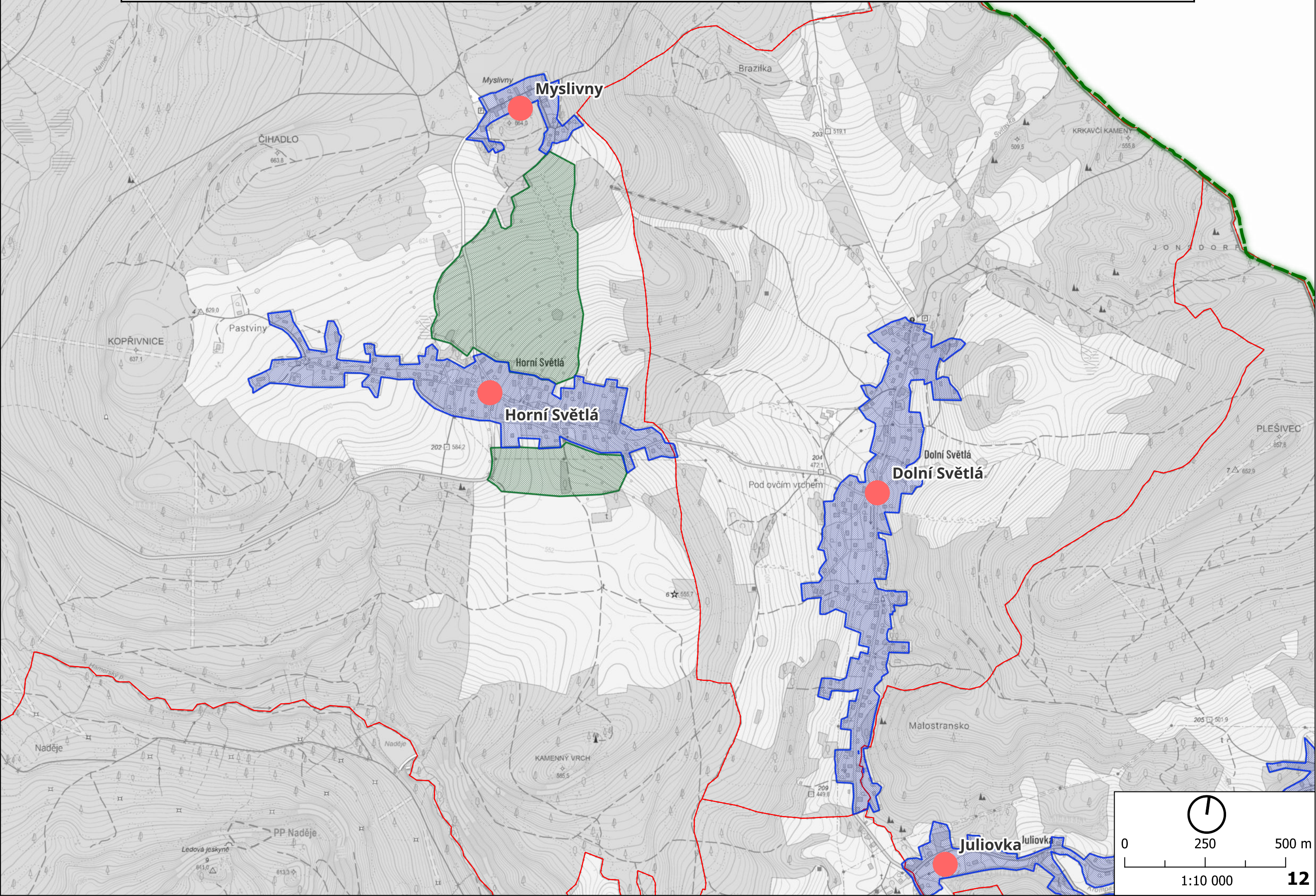
**Čtyřdomí - Hamr u Naděje - Juliovka - Naděje - Samoty u Mařenic - severní část Mařenic**



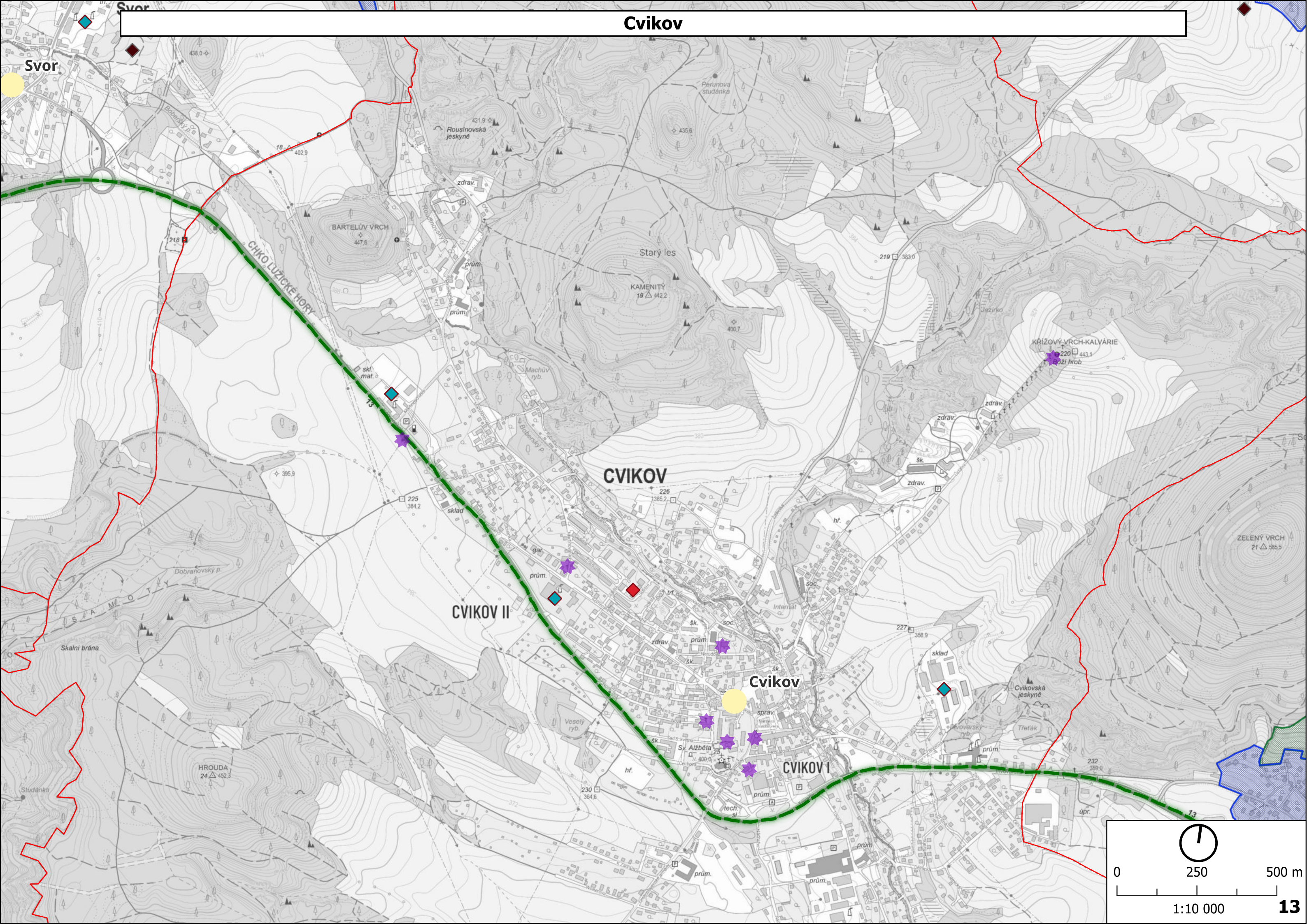
# Hain - Jánské kameny - Krompach - Valy



# Dolní Světlá - Horní Světlá - Myslívny



# Cvikov



Svor

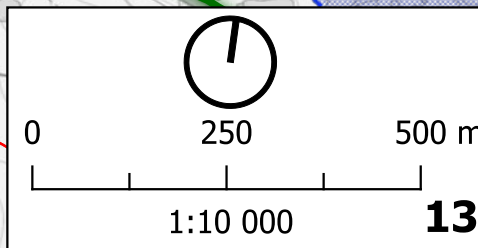
CHKO LUŽICKÉ HORY

CVIKOV

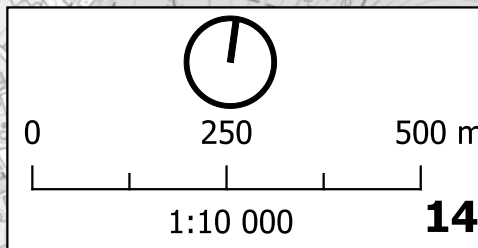
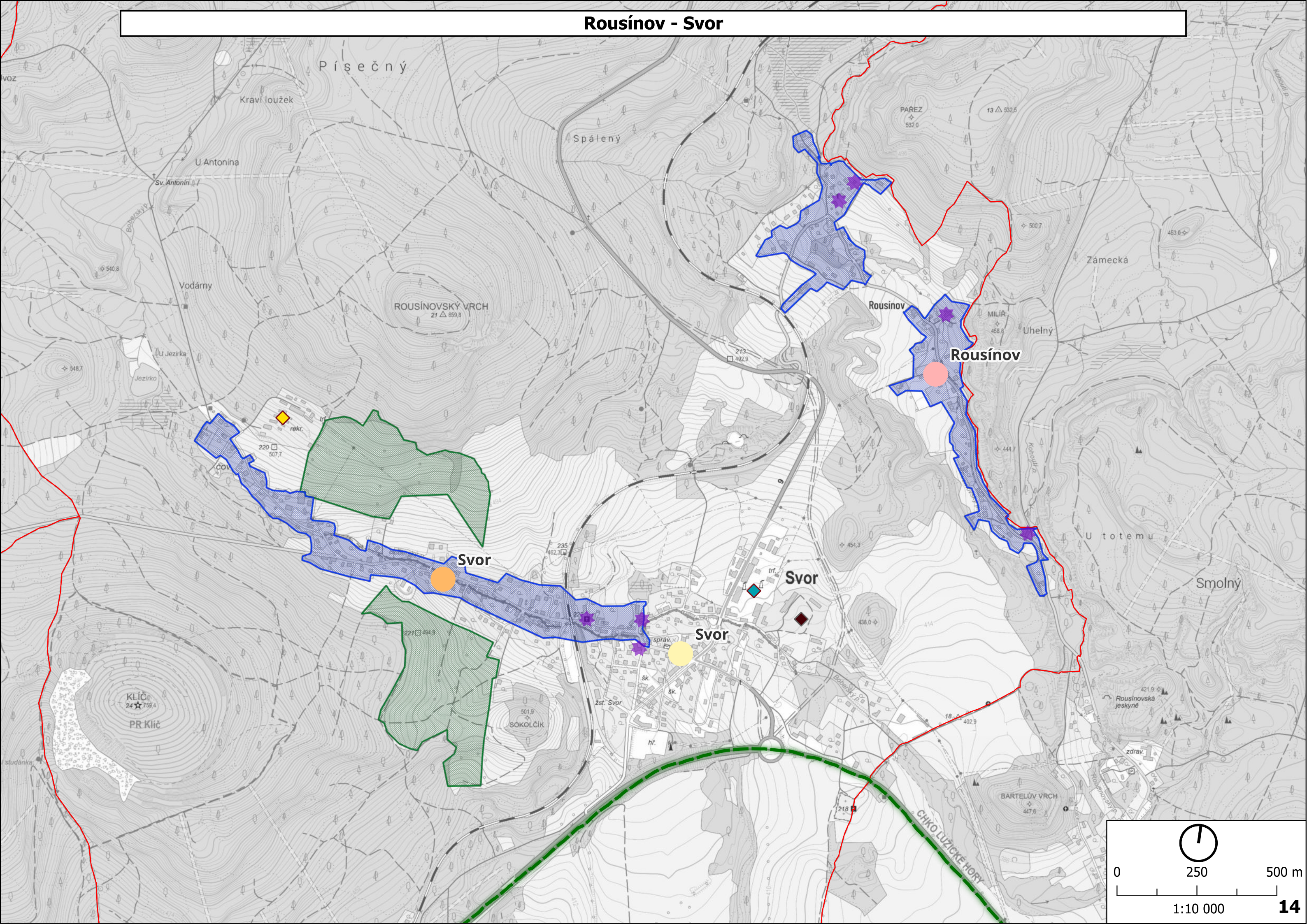
CVIKOV II

Cvikov

CVIKOV I



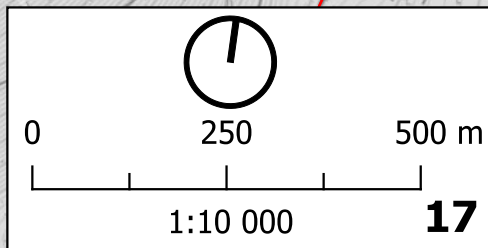
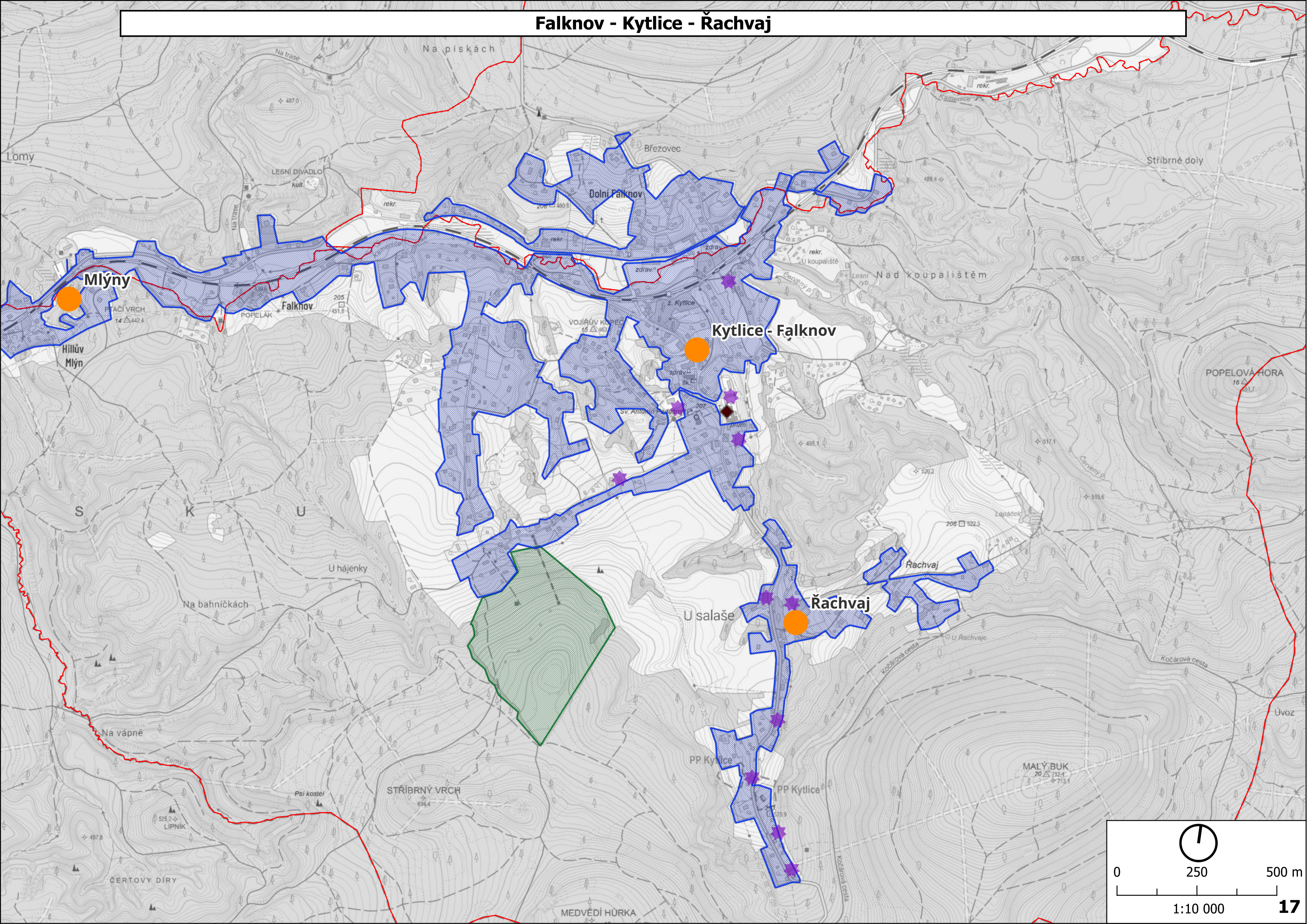
# Rousínov - Svor



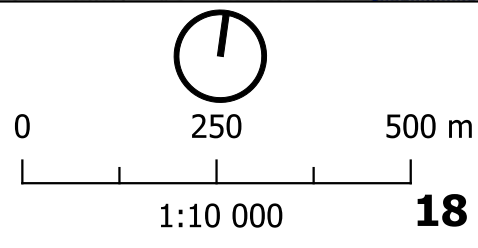
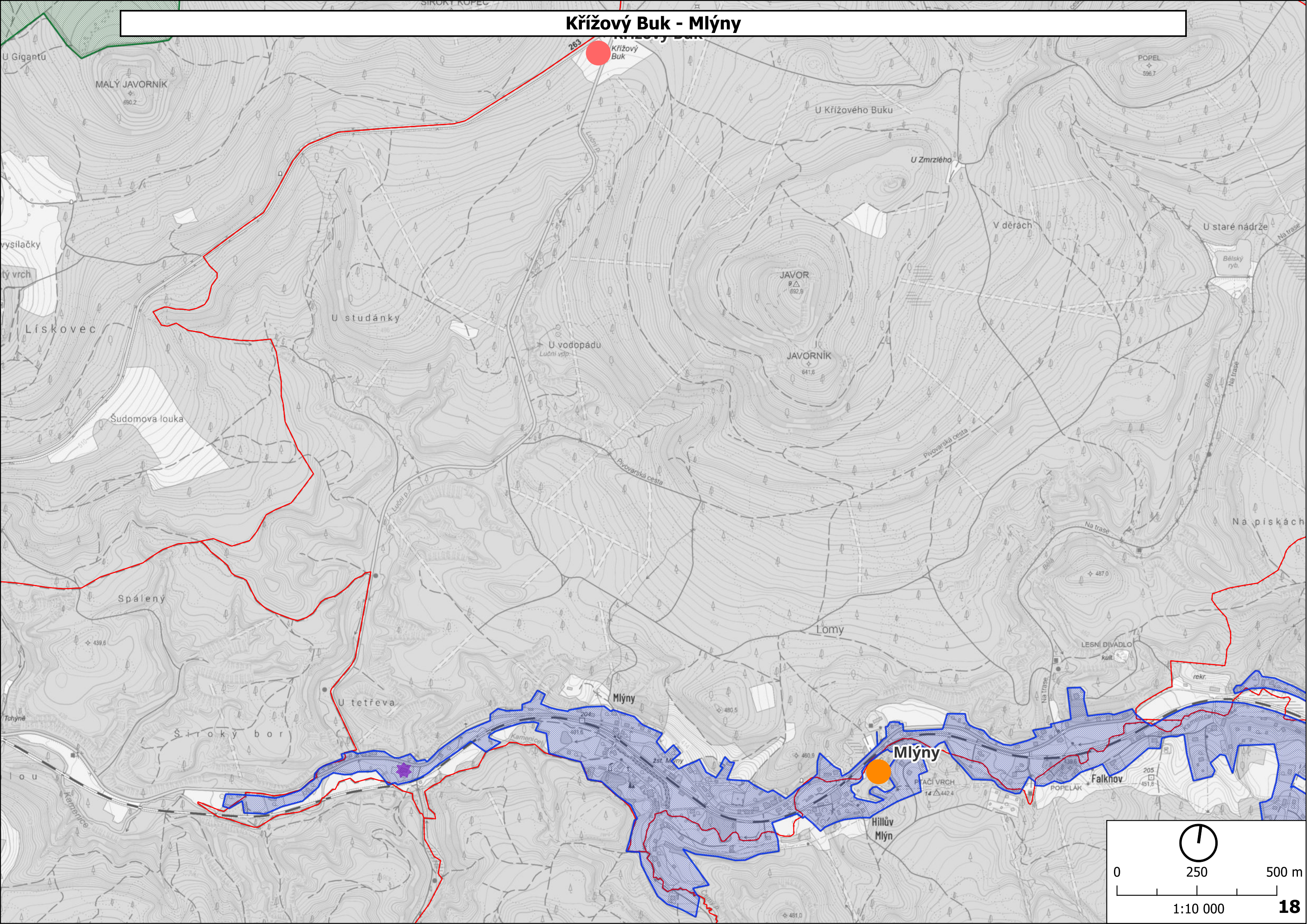




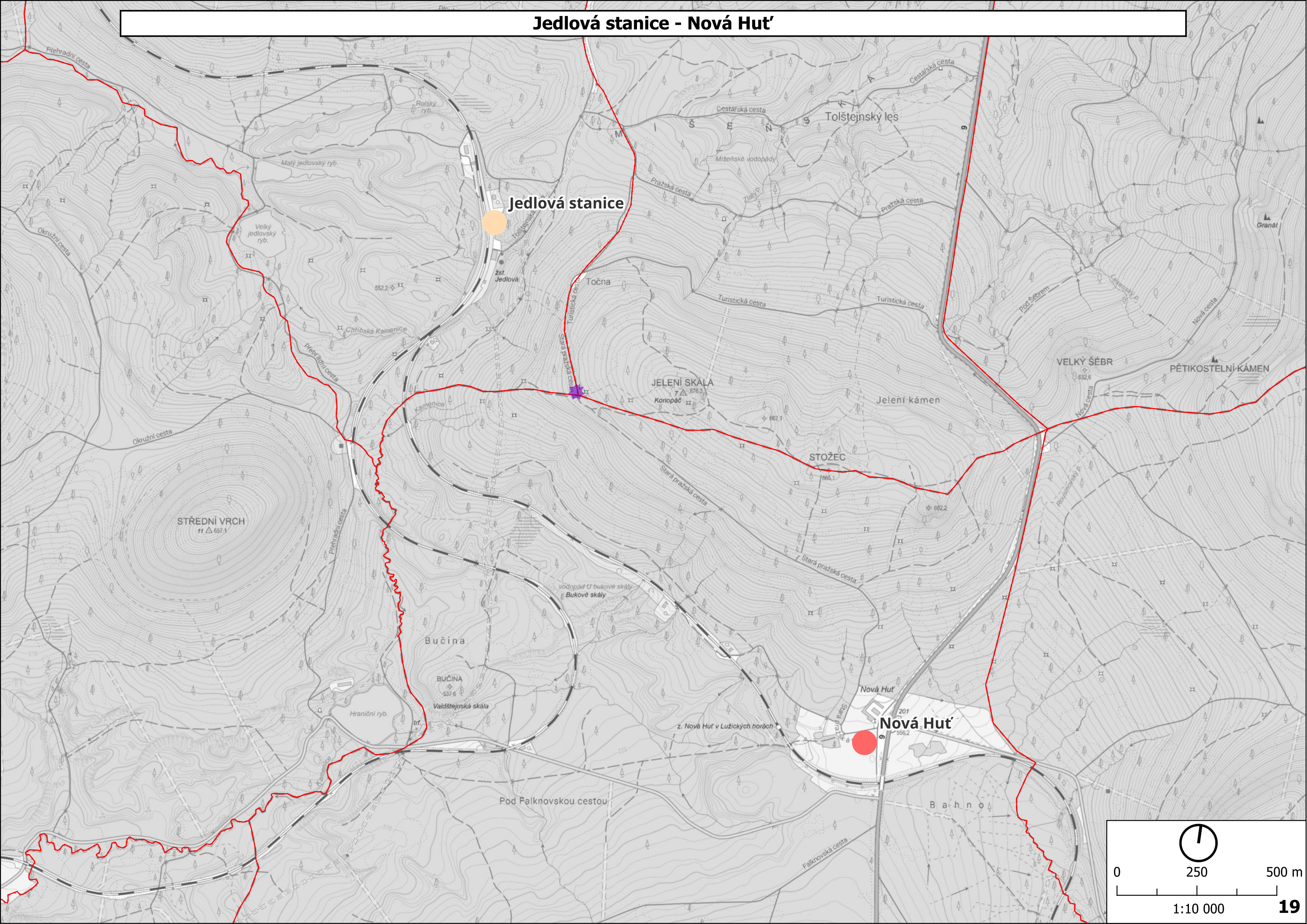
# Falknov - Kytlice - Řachvaj



# Křížový Buk - Mlýny



# Jedlová stanice - Nová Huť



Jedlová stanice

Tolštejnský les

JELENÍ SKÁLA  
7 △ 676,3  
Konopáč

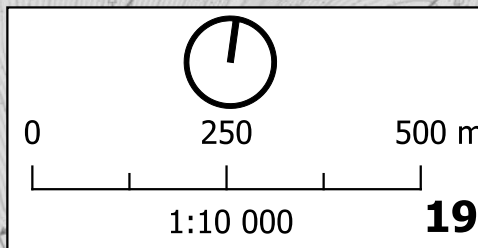
STOŽEC

STŘEDNÍ VRCH  
11 △ 657,1

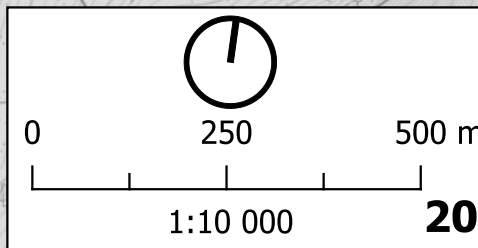
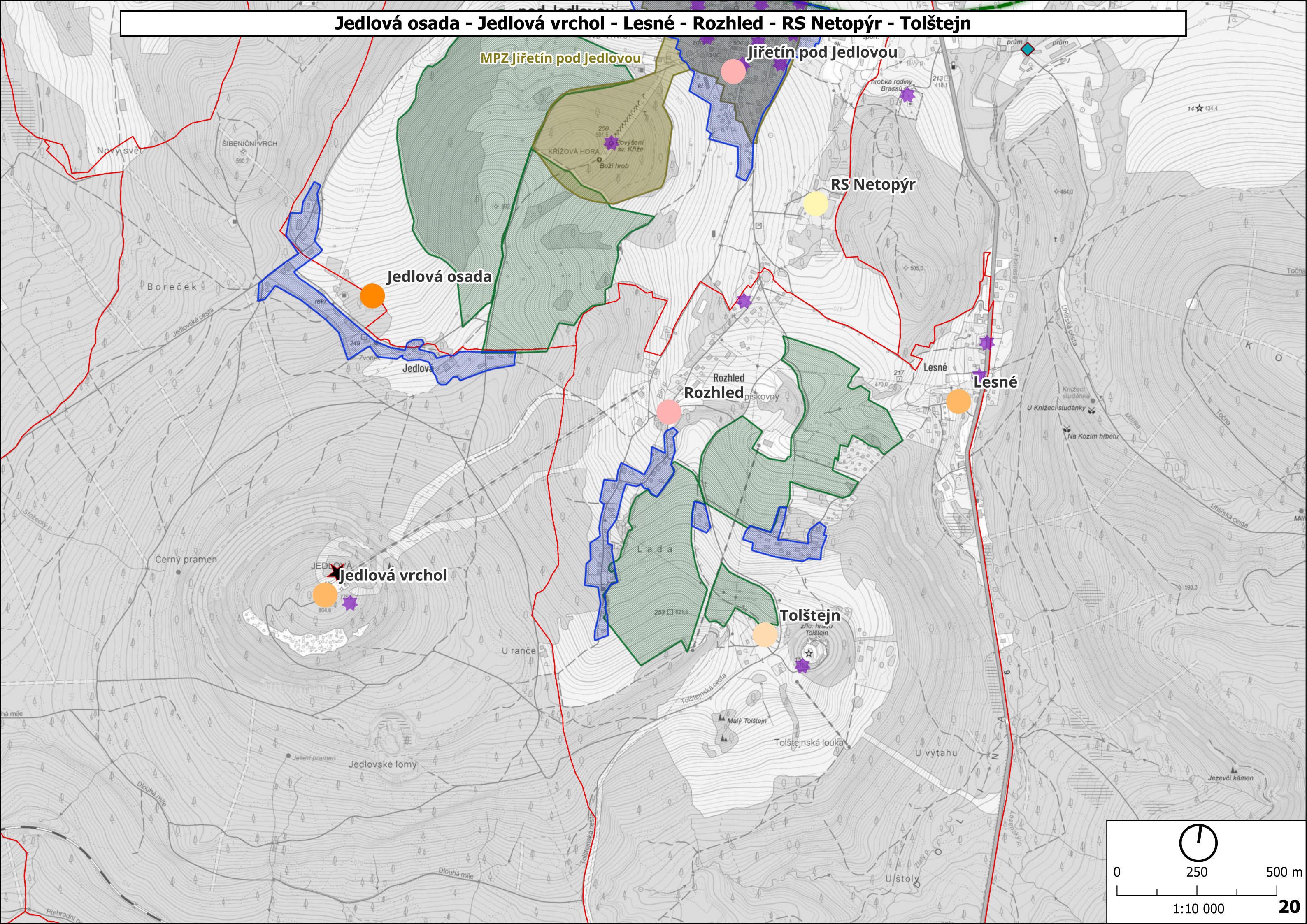
Bučina

BUČINA  
537,6

Nová Huť



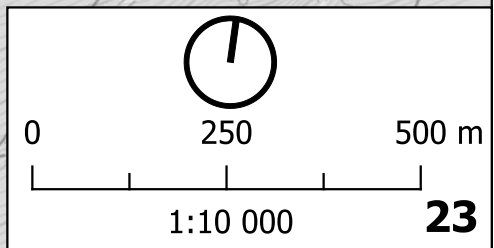
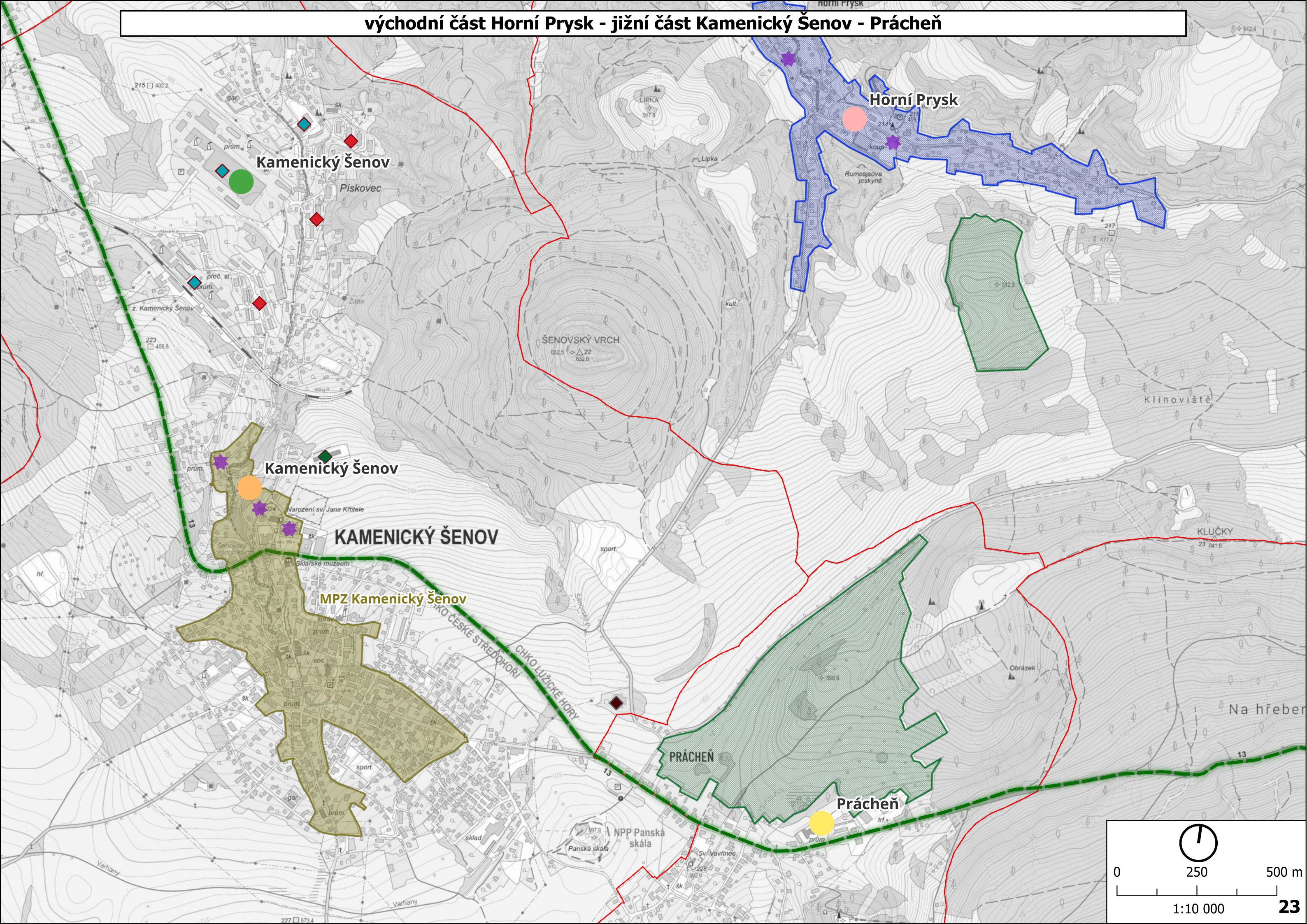
# Jedlová osada - Jedlová vrchol - Lesné - Rozhled - RS Netopýr - Tolštejn



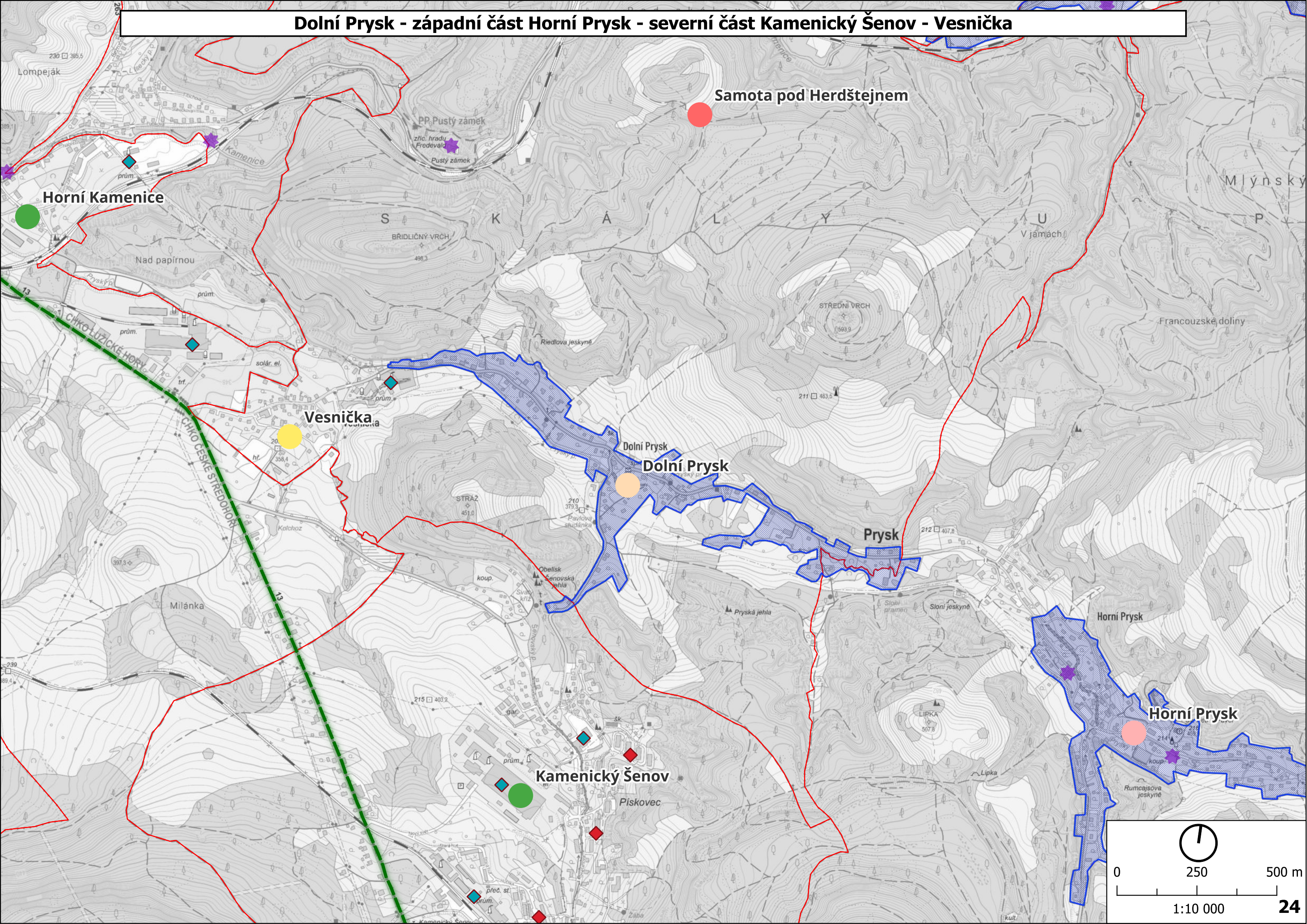




východní část Horní Prysk - jižní část Kamenický Šenov - Prácheň



**Dolní Prysk - západní část Horní Prysk - severní část Kamenický Šenov - Vesnička**



Horní Kamenice

Samota pod Herdštejnem

Vesnička

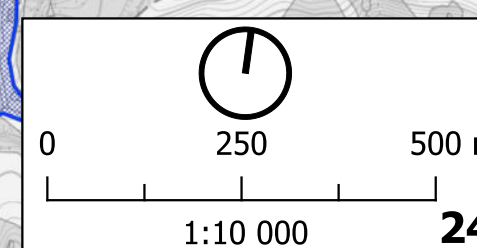
Dolní Prysk

Prysk

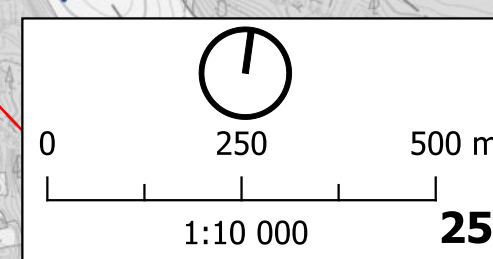
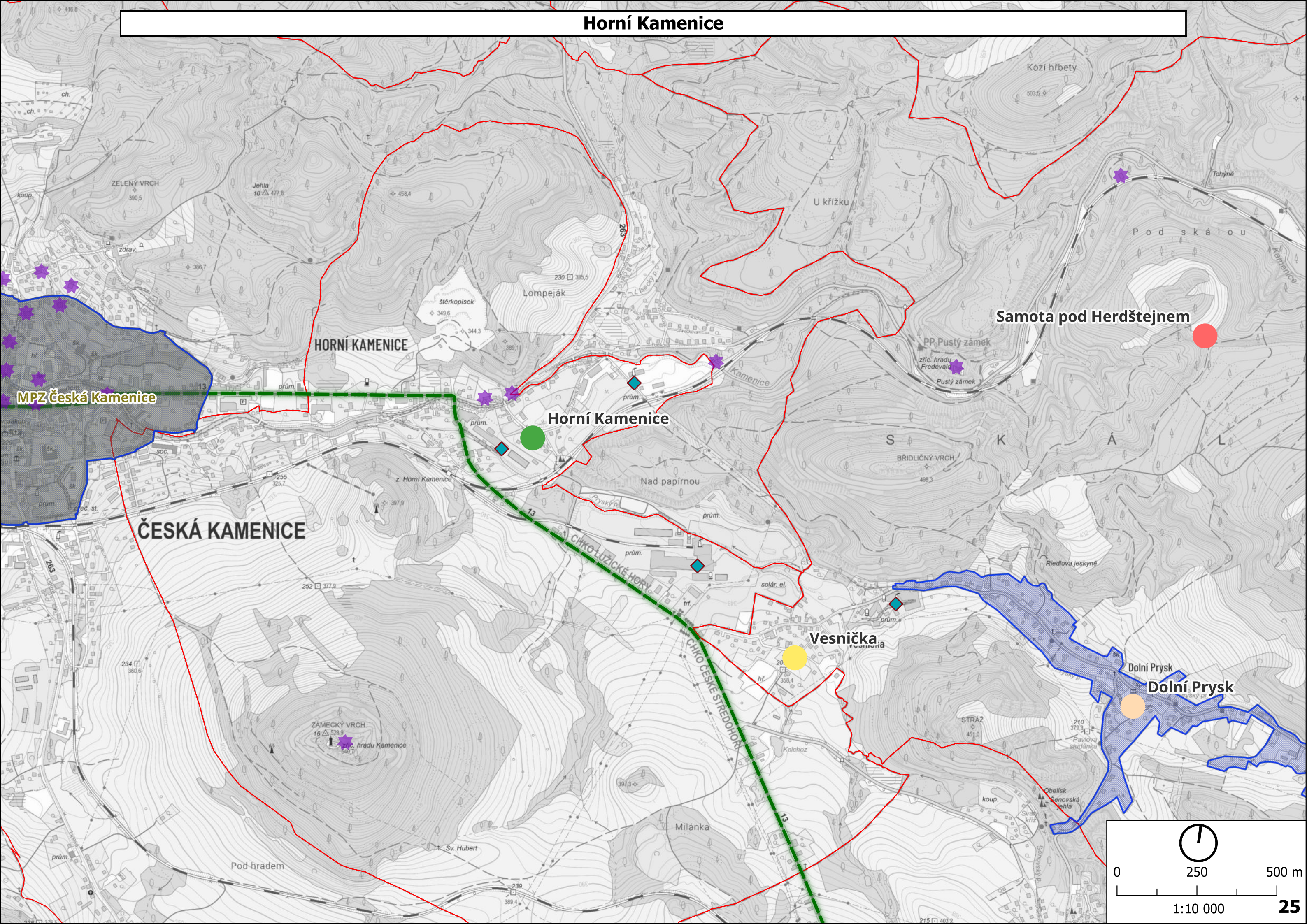
Horní Prysk

Horní Prysk

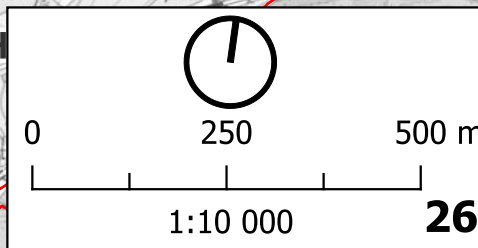
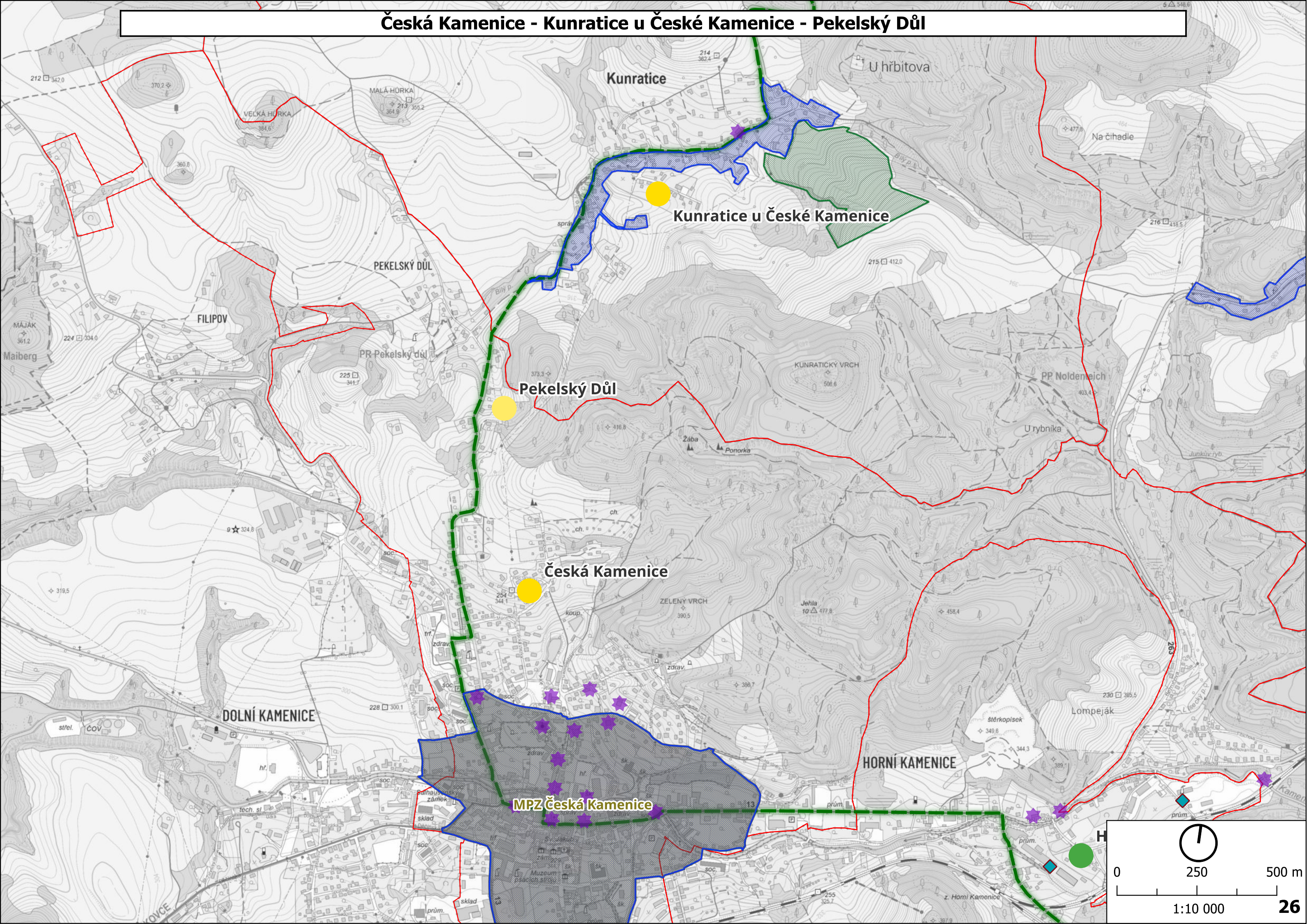
Kamenický Šenov



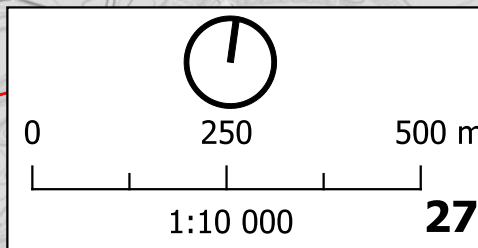
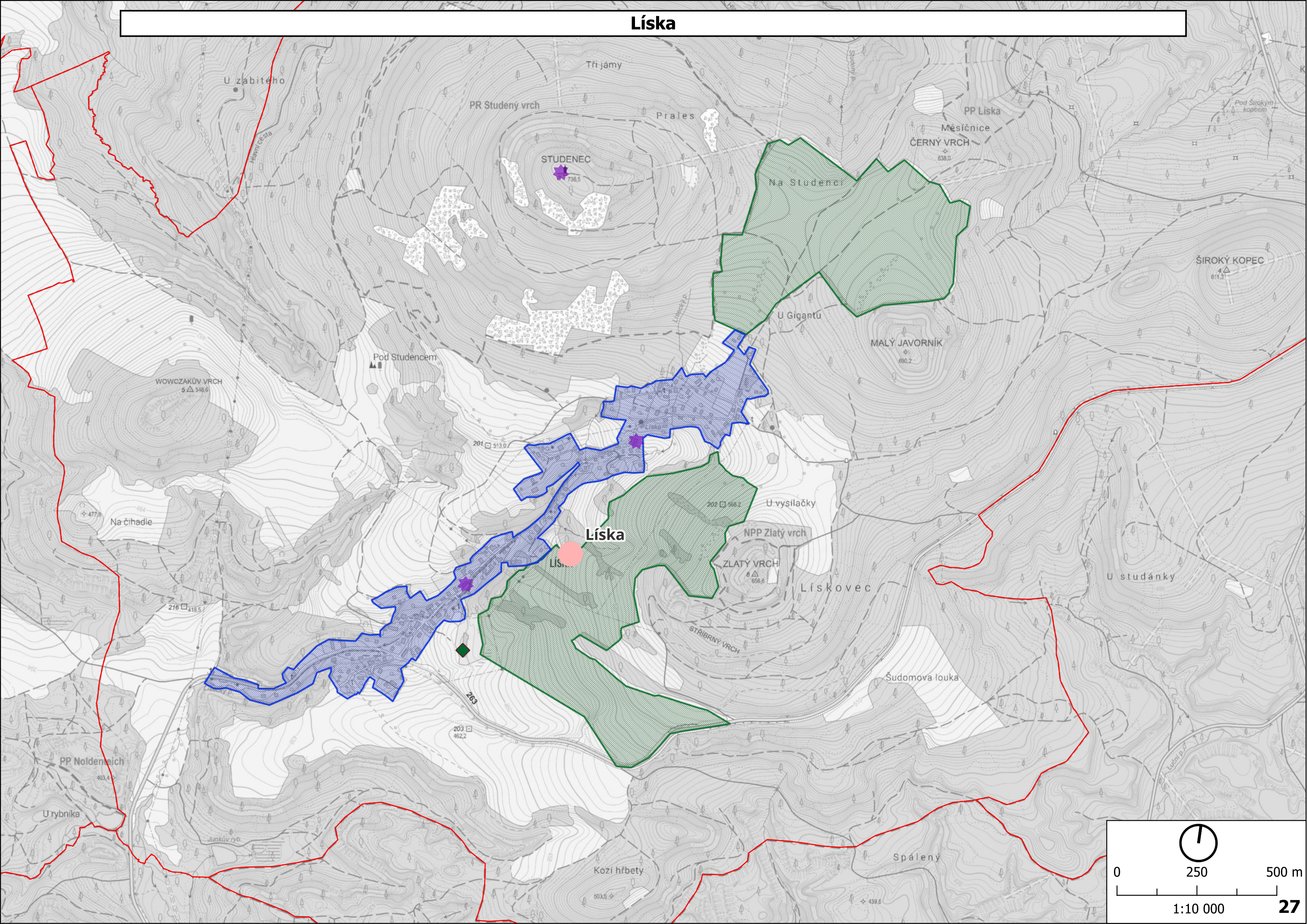
# Horní Kamenice



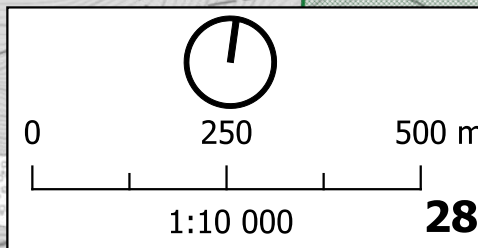
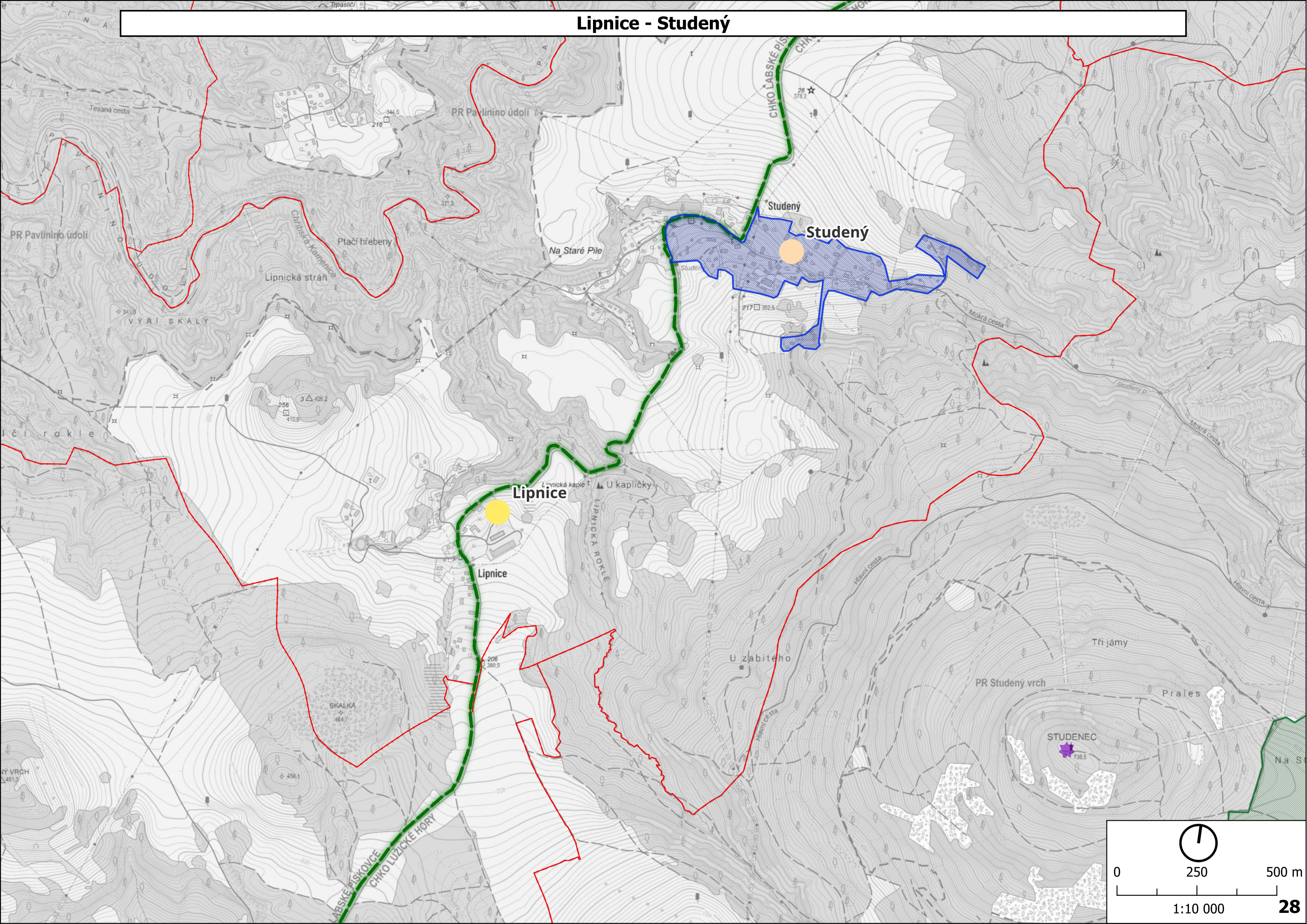
# Česká Kamenice - Kunratice u České Kamenice - Pekelský Důl



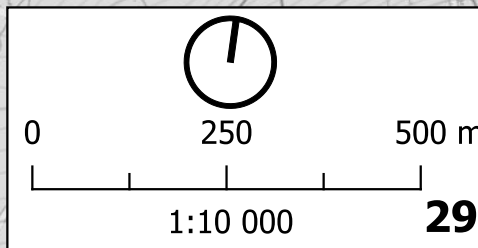
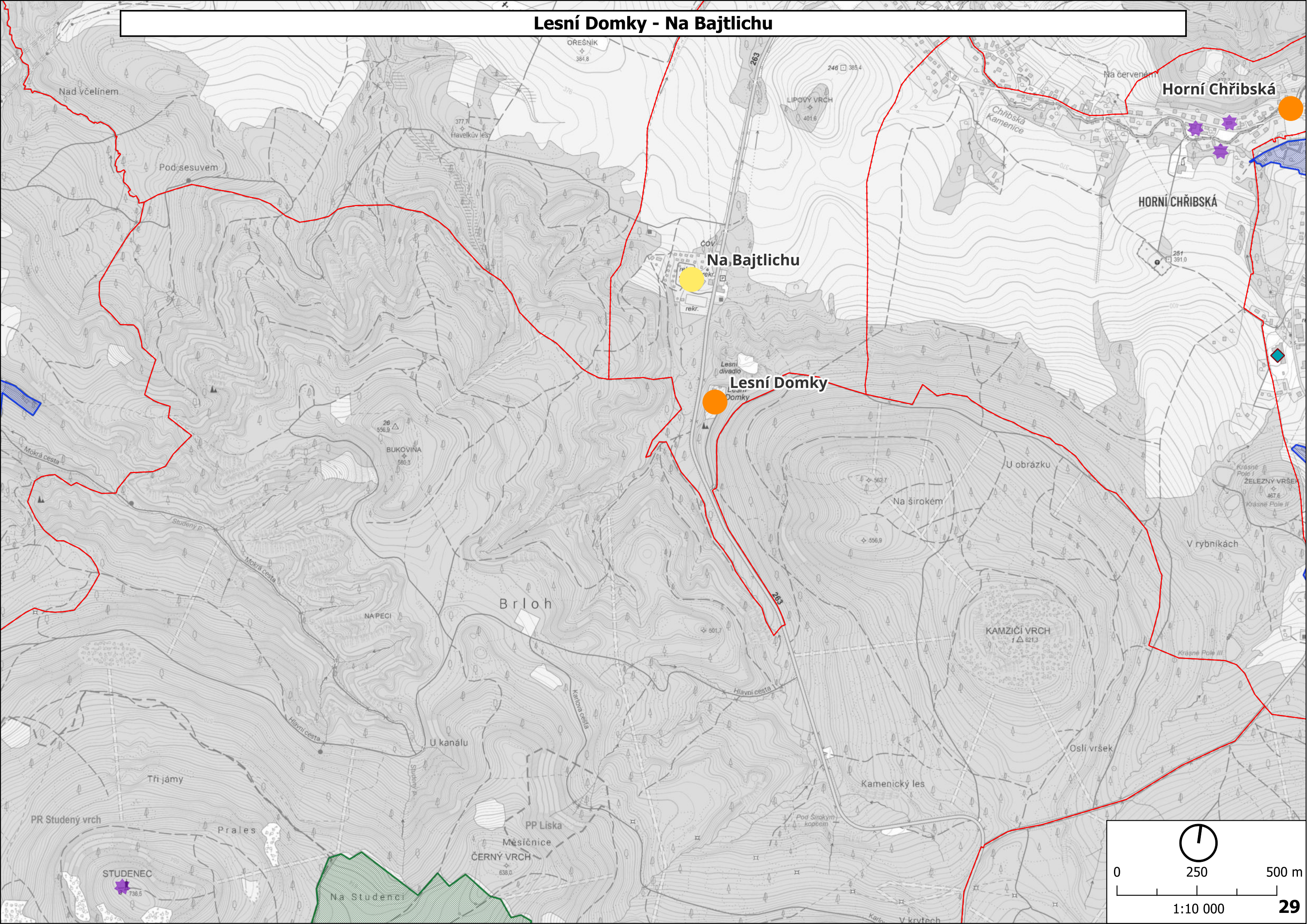
# Líska



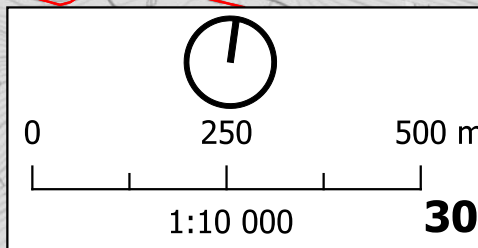
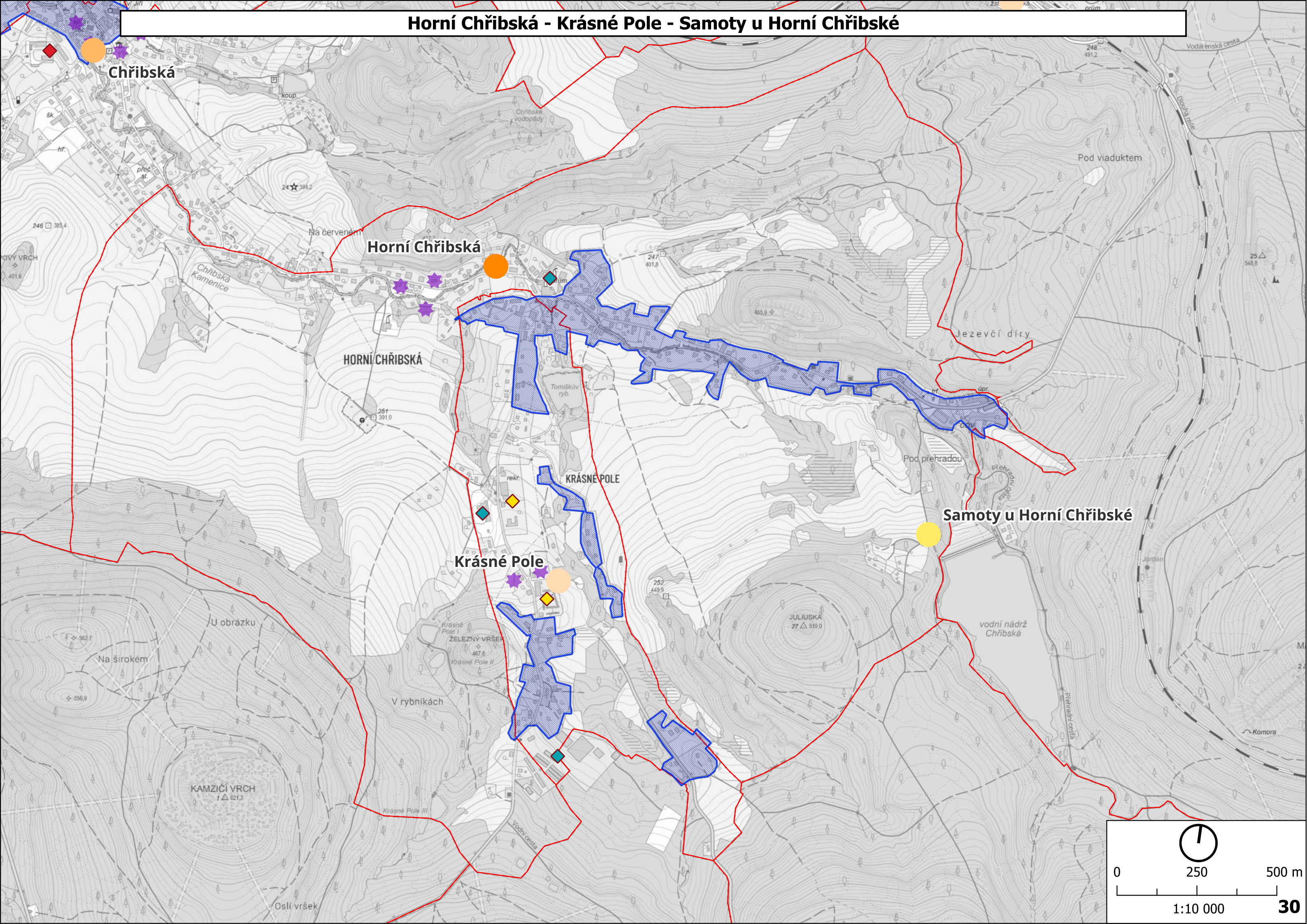
# Lipnice - Studený



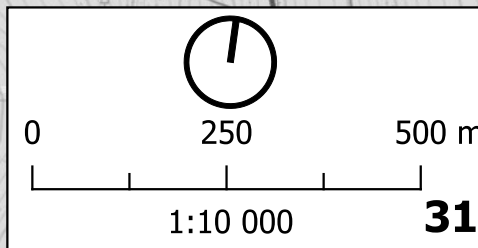
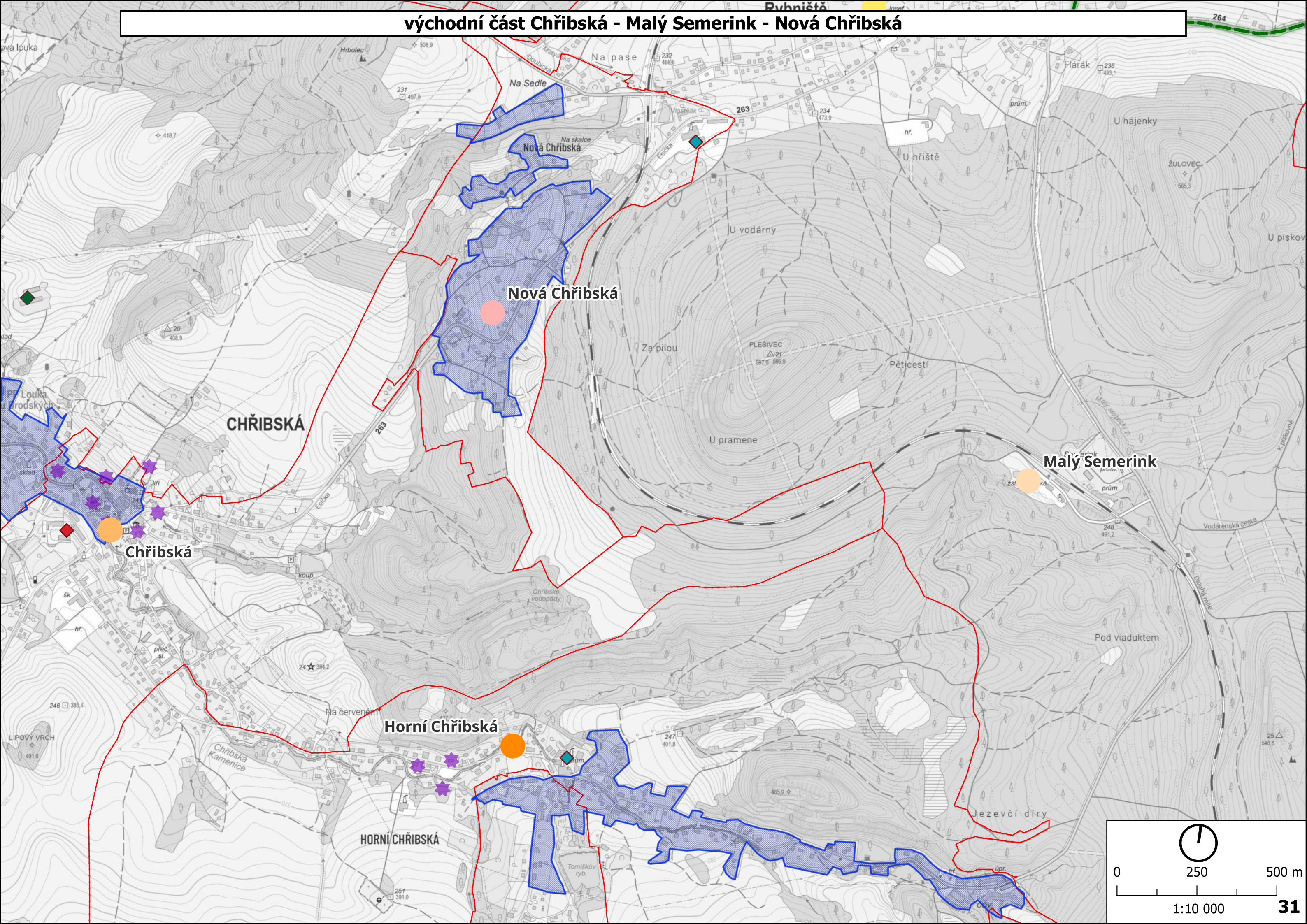
# Lesní Domky - Na Bajtlichu



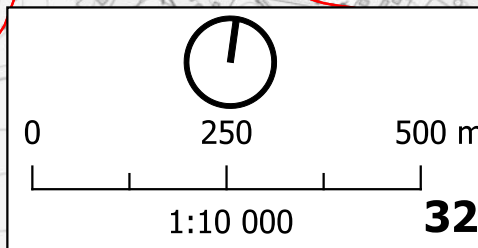
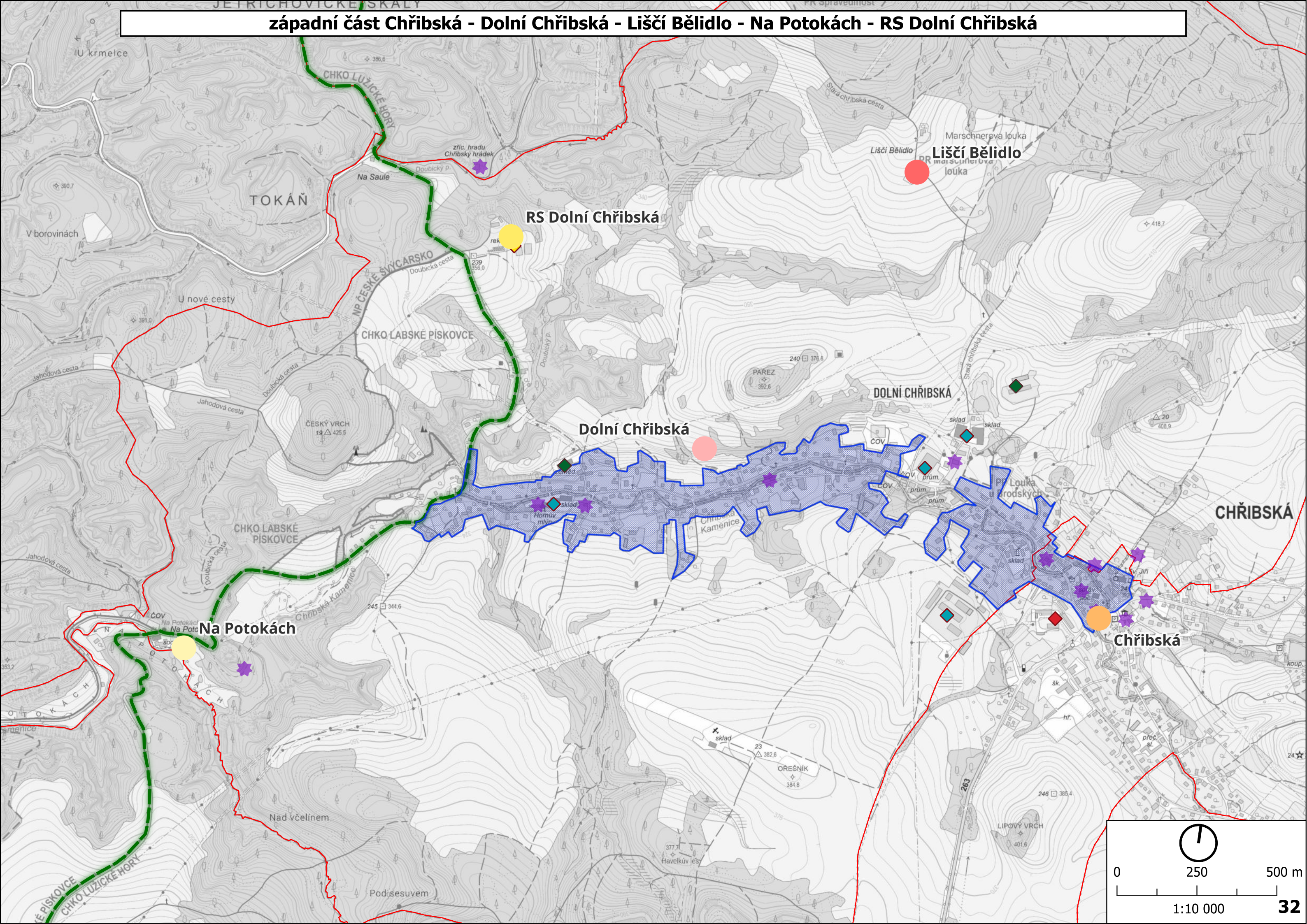
# Horní Chřibská - Krásné Pole - Samoty u Horní Chřibské



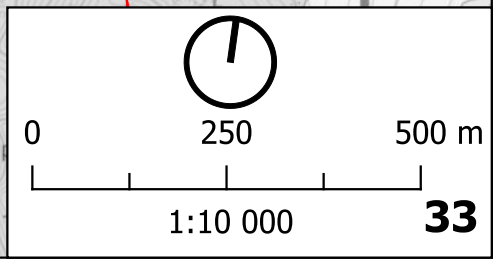
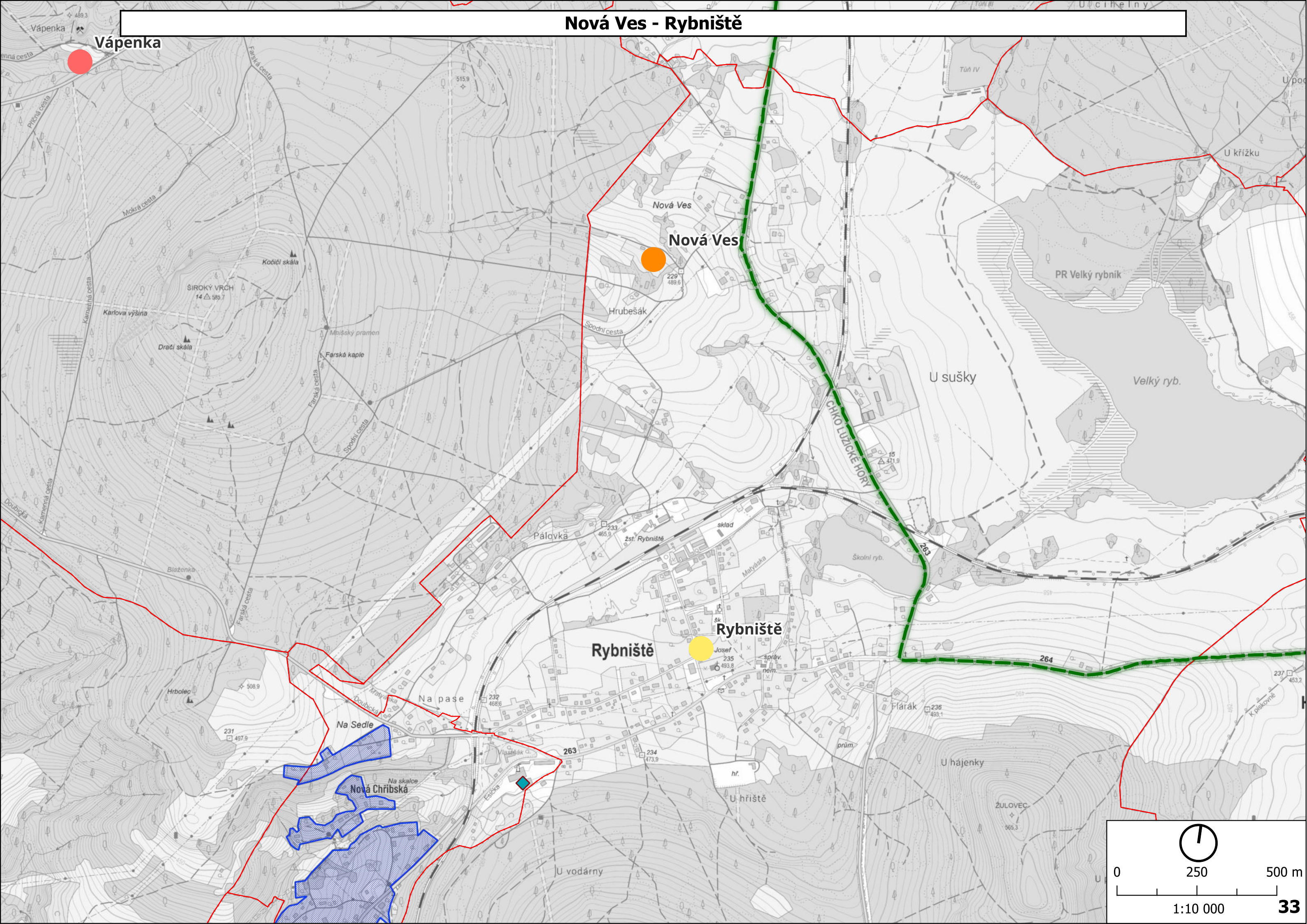
# východní část Chřibská - Malý Semerink - Nová Chřibská



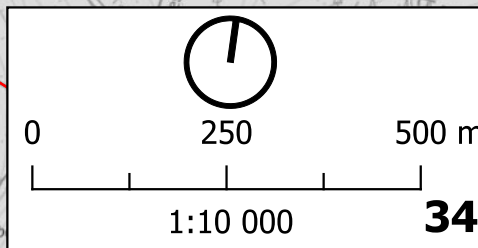
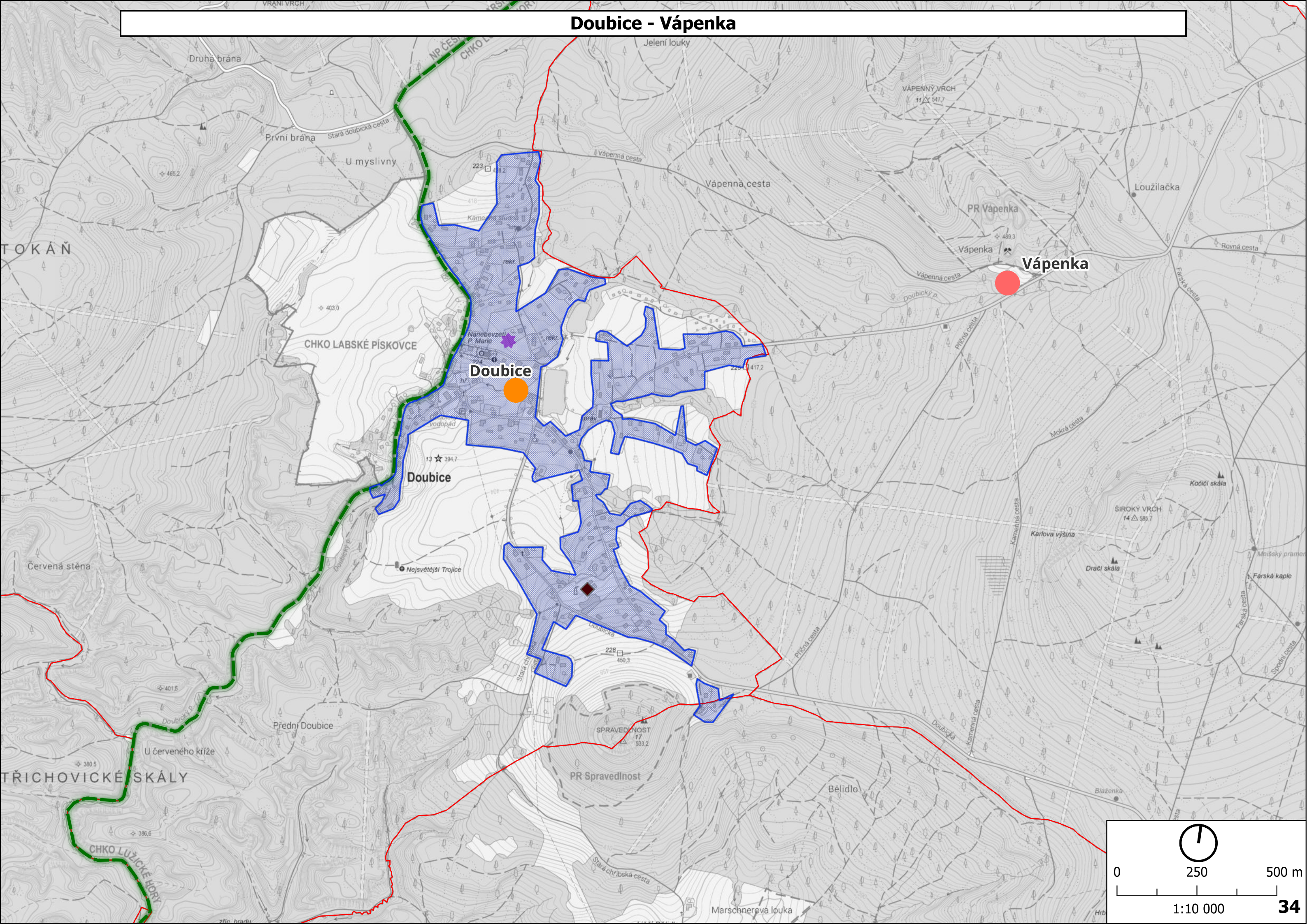
**západní část Chřibská - Dolní Chřibská - Liščí Bělídlo - Na Potokách - RS Dolní Chřibská**



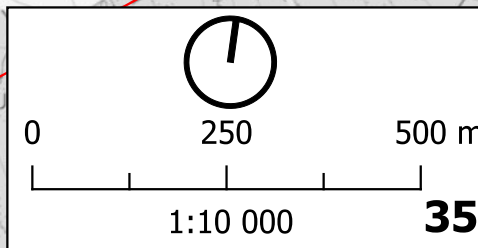
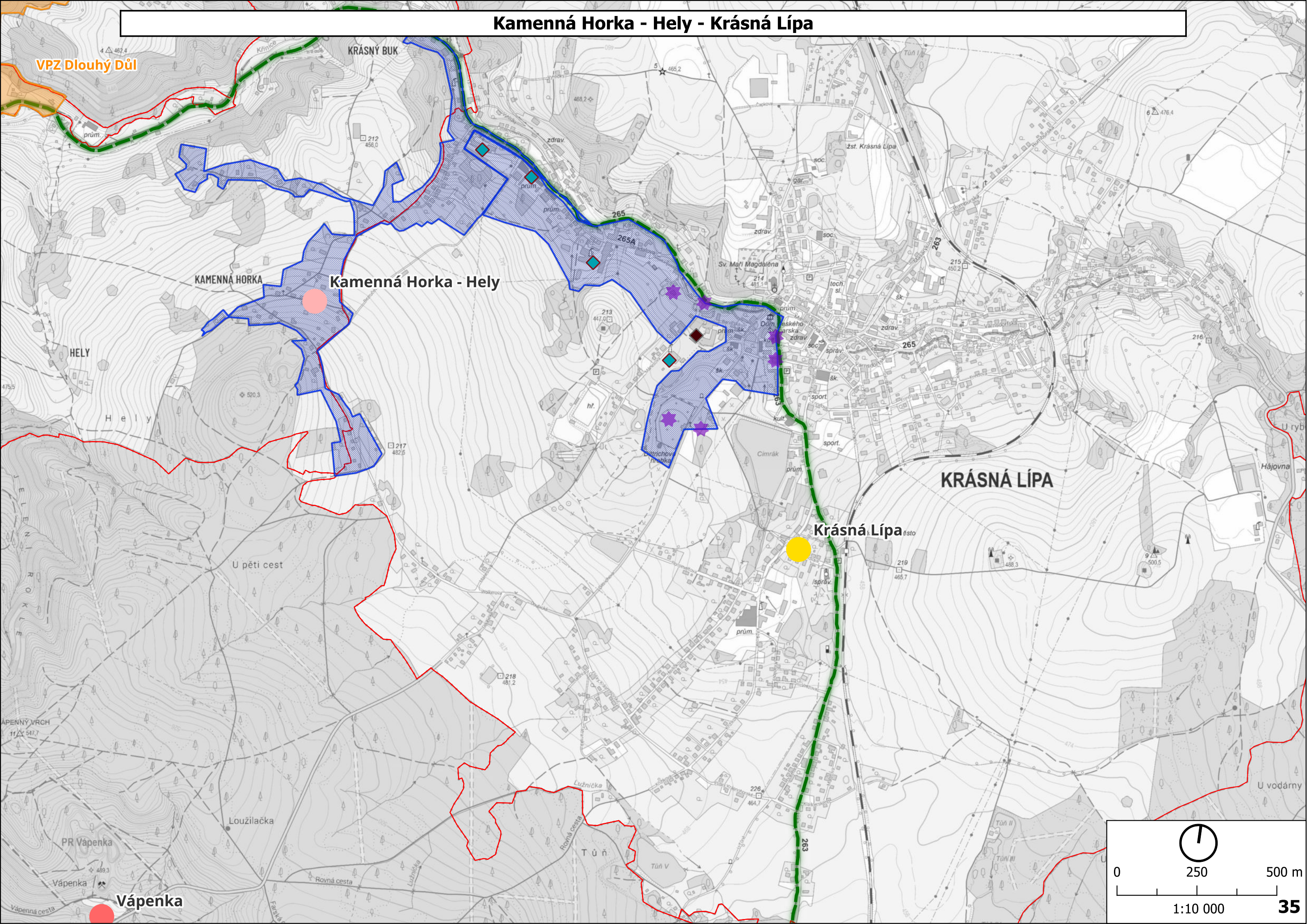
# Nová Ves - Rybníště



# Doubice - Vápenka


































# Kamenná Horka - Hely - Krásná Lípa





## Legenda výkresu C.5 Hodnocení sídel

 hranice CHKO Lužické hory	 památkové zóny
 hranice katastrálního území	 krajinná památková zóna
<b>kategorie sídla</b>	 městská památková zóna
 A+	 vesnická památková zóna
 A	<b>další jevy</b>
 A-	 nemovité kulturní památky
 B+	 dochovaná urbanistická struktura
 B	 plužina
 B-	<b>negativní jevy sídel</b>
 C+	 brownfield
 C	 bytové domy
 C-	 kulturní areál
 D+	 obchodní areál
 D	 rekreace
 D-	 skladový areál
	 telekomunikační stožár
	 výrobní areál
	 zemědělský areál
	 ostatní