

Příloha č. 1 Karty krajinných prostorů



PROJEKTOVÝ TÝM:

Ing. Markéta Kavková (kavkova.market@seznam.cz)

Ing. Arch. Jana Mejzrová (jana.mejzr@seznam.cz)

Ing. Adam Dostál, DiS., MSc. za společnost VRV a. s. (dostal@vrv.cz)

Krajinné prostory, jejich charakteristiky a ochranné podmínky

Krajinné prostory byly vymezeny v souladu s místy krajinného rázu (2011), byly upraveny dle aktuálního členění krajinných celků. Přehled jednotlivých krajinných prostorů je uveden v tab. 1. U jednotlivých krajinných prostorů jsou specifikovány i ochranné podmínky.

V rámci hodnocení krajinných prostorů se využívají tato kritéria:

Projev: pozitivní (+), negativní (-), neutrální (0)

Význam: zásadní XXX, spoluurčující XX, doplňující X

Cennost: jedinečný XXX, cenný XX, běžný X

E – znak tvoří estetickou hodnotu,

P – znak tvoří přírodní hodnotu,

H – znak tvoří harmonické vztahy v krajině,

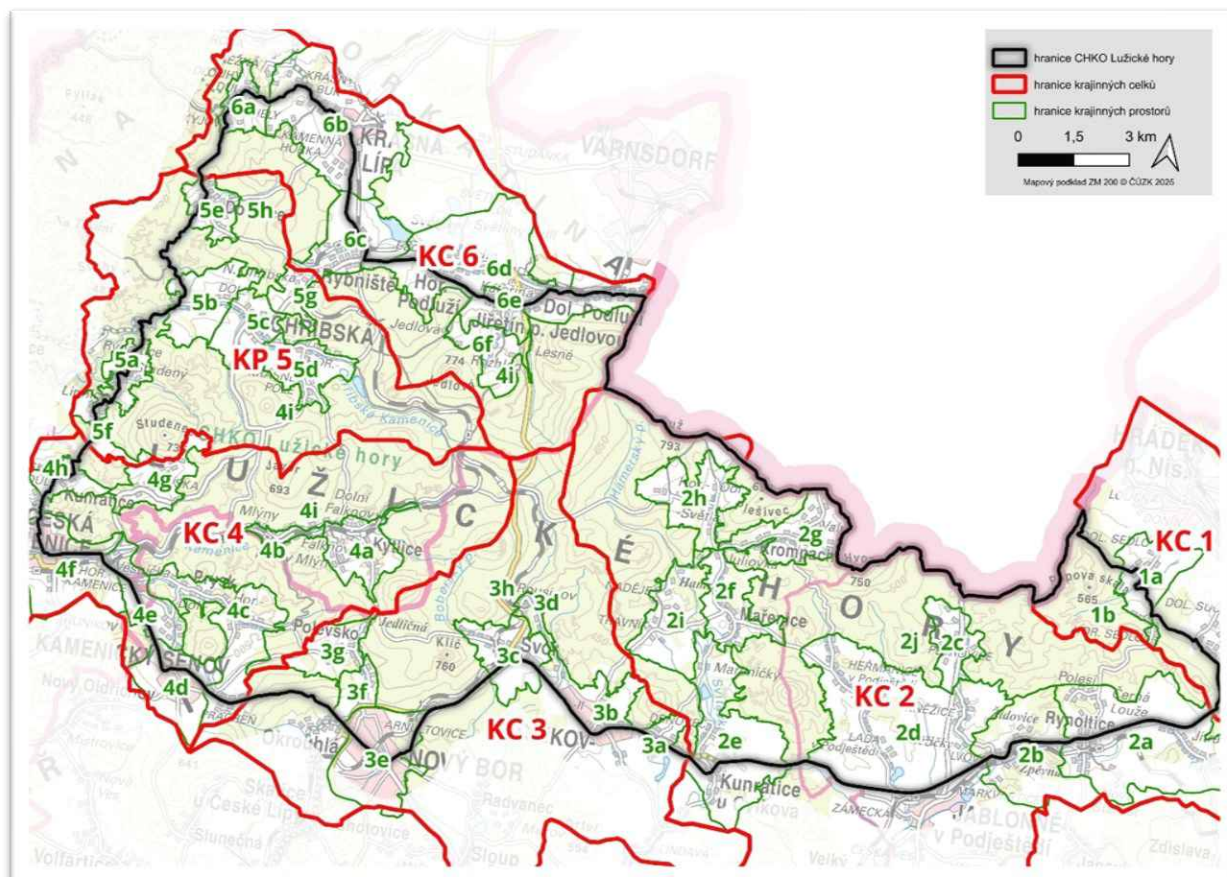
M – znak utvářející harmonické měřítko krajiny.

Tabulka 1: Přehled vymezených krajinných celků a krajinných prostorů

ID	Krajinný celek	ID	Krajinný prostor
KC 1	HRÁDECKO	KP 1a	Horní a Dolní Sedlo
		KP 1b	Lesní prostory
KC 2	HEŘMANICKO – MAŘENICKO	KP 2a	Rynoltice – Jítrava
		KP 2b	Lvová – Židovice
		KP 2c	Petrovice
		KP 2d	Kněžice – Heřmanice
		KP 2e	Kunratice – Mařeničky
		KP 2f	Mařenice
		KP 2g	Krompach
		KP 2h	Horní a Dolní Světlá
		KP 2i	Trávník – Naděje – Hamr
		KP 2j	Lesní prostory
		KC 3	NOVOBORSKO
KP 3b	Cvikov		
KP 3c	Svor		
KP 3d	Rousínov		
KP 3e	Nový Bor		
KP 3f	Arnultovice		
KP 3g	Polevsko		
KP 3h	Lesní prostory		
KC 4	ČESKOKAMENICKO	KP 4a	Kytlice – Falknov
		KP 4b	Mlýny
		KP 4c	Prácheň – Prysk
		KP 4d	Kamenický Šenov
		KP 4e	Kamenický Šenov – Horní Kamenice
		KP 4f	Česká Kamenice
		KP 4g	Líška
		KP 4h	Kunratice
		KP 4i	Lesní prostory
KC 5	CHŘIBSKO	KP 5a	Lipnice
		KP 5b	Studený
		KP 5c	Dolní Chřibská
		KP 5d	Chřibská – centrum
		KP 5e	Horní Chřibská
		KP 5f	Nová Chřibská
		KP 5g	Doubice

		KP 5h	Lesní prostory
KC 6	KRÁSNOLIPSKO – JIŘETÍNSKO	KP 6a	Kyjov – Dolní Důl
		KP 6b	Krásná Lípa
		KP 6c	Rybniště
		KP 6d	Podluží
		KP 6e	Jiřetín pod Jedlovou
		KP 6f	Rozhled – Lesné – Jedlová
		KP 6g	Lesní prostory

Obrázek 1: Přehled KC a KP v rámci CHKO Lužické hory



KC 1 HRÁDECKO

KP 1a Horní a Dolní Sedlo								
Krajinný prostor Horní a Dolní Sedlo je vymezen při východním okraji řešeného území v KC 1 Hrádecko. Prostor zahrnuje sídlo Horní Sedlo a okrajovou část sídla Dolní Sedlo. Pro prostor je typická pohledová otevřenost, rozptýlenost zástavby a její prolínání se stromovou vegetací a plochami luk v širším krajinném rámci. Pro prostor je dále typické různorodost sídelní struktury a zachovalé harmonické měřítko i vztahy.								
Indikátory přítomnosti přírodní charakteristiky								
III. zóna ochrany CHKO Lokální prvky ÚSES								
Indikátory přítomnosti hodnot kulturní a historické charakteristiky								
Kulturní památka: Kaple Navštívení Panny Marie Dochovaná urbanistická struktura DUS 1								
Charakteristický znak	Projev	Význam	Cennost	E	P	H	M	
Znaky přírodní charakteristiky								
1	Mírná členitost reliéfu, charakter otevřených mírně svažitých ploch	+	XX	X		X		X
2	Lesní okraje lemující otevřené plochy	+	X	X		X		
3	Mimolesní rozptýlená zeleň, remízy, stromořadí a solitéry	+	X	X	X	X		X
4	Převažující extenzivní zemědělské využití území	+	XX	X				
5	Vodní toky a jejich přítoky s břehovou vegetací	+	XX	XX		X		
Znaky kulturní a historické charakteristiky								
1	Drobná krajinná mozaika	+	XX	XX	X	X	X	X
2	Několik typů urbanistické struktury v rámci dvou sousedních sídel: roztroušená zástavba sídla Dolní Sedlo, řadové a lánové uspořádání sídla Horní Sedlo	+	XXX	XX			X	
3	Lokalizace sídla Horní Sedlo na horizontu	+	XXX	X			X	
4	Střední až vyšší zachovalost urbanistické struktury	+	XX	X	X		X	X
5	Převážně nízká zachovalost charakteru zástavby	-	XX	X				
6	Dochovanost cestní sítě	+	X	X				
7	Drobná sakrální architektury (Kaple Horní Sedlo)	+	X	X	X			
8	Vojenské opevnění – řopíky	+	X					
Znaky prostorové charakteristiky								
1	Převažuje pohledová otevřenost	+	XXX	X			X	
2	Vymezení krajinného prostoru lesními okraji	+	X	X			X	
3	Daleké výhledy na Hrádek nad Nisou, Grabštejn a Bogatynia	+	XXX	XX	X			X
4	Daleké výhledy na elektrárny Bogatynia, Turow	-	XXX	XX				
5	Prolínání zástavby s plochami luk a pastvin v širším krajinném rámci	+	XXX	X	X		X	
6	Uplatnění stromové zeleně v pohledech	+	X	X	X			X
7	Dochovaná drobná krajinná mozaika v okolí Dolního Sedla	+	X	X	X		X	
8	Zachovalost harmonického měřítko a prostorových vztahů	+	XX	X			X	X

Podmínky ochrany:
Přírodní charakteristiky

1	Chránit mimolesní zeleň, remízy, stromořadí a solitéry	Ochrana přírodních hodnot
2	Chránit prvky ÚSES pro zajištění základních prostorových podmínek a pro	

	dlouhodobé udržení a posílení ekologické stability krajiny	
3	Chránit a podporovat přirozený charakter vodních toků	
4	Nezalesňovat volnou krajinu, podporovat ekologicky cenné travní porosty	
Kulturně – historické charakteristiky		
1	Chránit fragmenty původní plužiny (způsob členění pozemků, jejich ohraničení – meze a agrární snosy, vhodná zeleň)	Ochrana cenných prvků krajiny
2	Zachovat a podporovat charakter prolínání zástavby se vzrostlou stromovou vegetací a menšími plochami luk a pastvin	Ochrana charakteru krajiny
3	Chránit dochovanou urbanistickou strukturu sídel Dolní a Horní Sedlo, včetně výškové hladiny, nerozšiřovat do volné krajiny, lze doplnit vhodné proluky ve struktuře, nepovolovat nové samoty, novou zástavbu směřovat mimo CHKO	Ochrana struktury zástavby
4	Nepřipustit stavební propojování sídel	Ochrana volné krajiny a struktury zástavby
5	Neobnovovat zaniklé stavby mimo stávající urbanistickou strukturu	
6	Nepřipustit umístování plošně rozsáhlého využití území (např. velké sjezdovky, sportovní plochy apod.),	Ochrana matrice venkovské krajiny
7	Neoplocovat volnou krajinu, vyjma pastvin za podmínky nesnižování prostupnosti krajiny	Ochrana charakteru krajiny a její prostupnosti
8	Neumísťovat rozměrnou reklamu ve venkovských sídlech a volné krajině	Ochrana charakteru zástavby a krajiny
9	Neumísťovat technické dominanty v pohledově exponovaných místech	
Prostorové charakteristiky		
1	Zachovat pohledovou otevřenost, místa významných výhledů a významné pohledové osy	Ochrana významných výhledů, charakteristických pro krajinný prostor
2	Zachovat výhledy z vyšších poloh prostoru – nezalesňovat, neumísťovat stavby	
3	Zachovat urbanistickou strukturu sídel včetně výškového, hmotového a prostorového uspořádání	Ochrana struktury zástavby v krajině
4	Zachovat harmonické měřítko a vztahy, neumísťovat prvky a objekty, které by stávající měřítko narušily	Ochrana harmonického měřítka a vztahů
Ochranná doporučení:		
1	Zachovat a podporovat členité a biologicky pestré lesní okraje	
2	Zachovat a podporovat drobnou krajinnou mozaiku a převažující extenzivní hospodaření na pozemcích	
3	Chránit fragmenty původní plužiny (způsob členění pozemků, jejich ohraničení – meze a agrární snosy, vhodná zeleň)	
4	Omezovat nálety zeleně ve volné krajině	
5	Nelesní zeleň kultivovat z důvodu uchování výhledů a průhledů	
6	Podporovat zahrady s ovocnými vysokokmeny	
7	Podporovat ochranu drobných památek a jejich obnovu	

Obrázek 2: KP 1a Horní a Dolní Sedlo

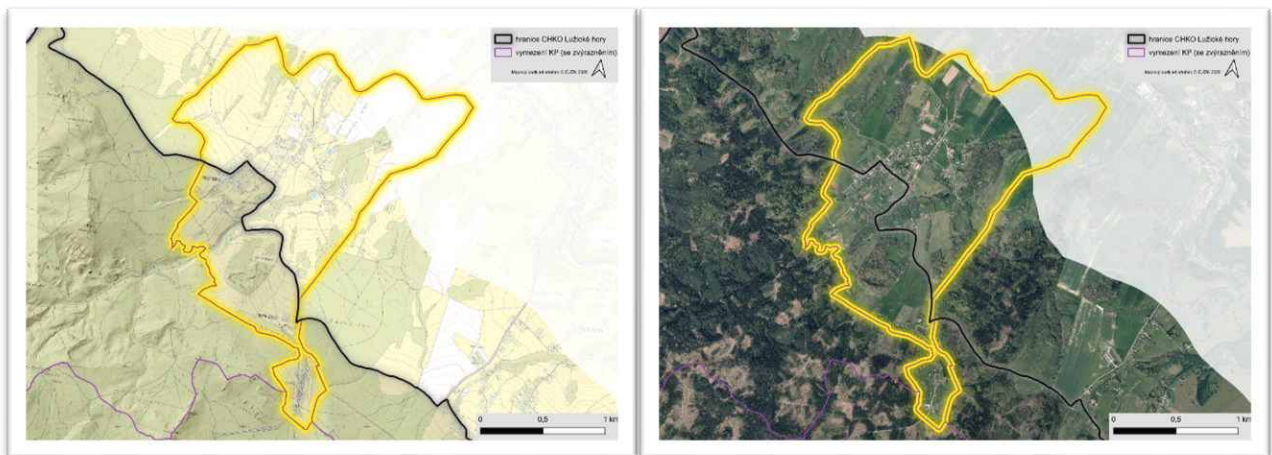


Foto 1: Horní Sedlo s hasičskou zbrojnicí



Foto 2: Dolní Sedlo – výhledy k zámku Grabštejn



KP 1b Lesní prostory								
Krajinný prostor je vymezen ve východní části CHKO, je ohraničen Sedleckým Špičákem na severu, úpatím Loupežnického vrchu na západě. Hranice vede vrcholovou partií horizontu Hřebeny a Kozí hřbety s vrcholy Vysoká a Ostrý vrch. KP je tvořen lesními porosty s převahou borovic a smrků s příměsí listnatých dřevin. Vrcholové partie kopců a hřbetů tvoří převážně bučiny se skalními výchozy. Část smrkových porostů prošla v minulých letech kůrovcovou kalamitou, dochází k postupné obnově lesa s využitím přirozené obnovy a podpory listnatých a smíšených dřevin. Prostor se vyznačuje absencí sídel, dosahuje vysokých přírodních hodnot. Významný je výskyt skalních věží a útvarů. Prostor si zachovává harmonické měřítko i vztahy.								
Indikátory přítomnosti přírodní charakteristiky								
I., II. zóna ochrany CHKO Nadregionální, regionální (RC 143 Vysoká) a lokální prvky ÚSES LSHP 01 Kozí hřbety – Bílé Kameny, LSHP 02 Vraní Skály-Sedlecký Špičák								
Indikátory přítomnosti hodnot kulturní a historické charakteristiky								
Drobné sakrální památky (křížky, pomníčky) Vojenské liniové opevnění								
Charakteristický znak	Projev	Význam	Cennost	E	P	H	M	
Znaky přírodní charakteristiky								
1	Výrazná členitost reliéfu, vysoká početnost samostatných vrchů a terénních hřbetů (Vysoká, Ostrý vrch, Sedlecký Špičák, Popova skála, Hřebeny, Kozí hřbety)	+	XXX	XX		X	X	X
2	Výskyt skalních útvarů (Skalsko, Horní Skály, Vraní skály, Popova skála, Skalní divadlo)	+	XXX	XXX		X	X	X
3	Souvislý lesní pokryv (jehličnaté, listnaté porosty, porosty po kůrovcové kalamitě s přirozeným zmlazením)	+	XX	XX		X		X
4	Drobné vodoteče v údolnicích	+	X	X		X		
5	Výrazná údolnice s pískovcovými skalami (Císařské údolí)	+	XX	XX	X	X		
Znaky kulturní a historické charakteristiky								
1	Absence sídel	+	XXX	XXX		X	X	X
2	Dochované vymezení hranic lesa	+	X	X		X	X	
3	Drobné sakrální památky	+	X	X	X			
4	Linie vojenského opevnění (řopíky)	+	X	XX	X			
5	Dochovanost cestní sítě (Pašerácká stezka, Císařské údolí)	+	X	X				
Znaky prostorové charakteristiky								
1	Pohledová uzavřenost v lesních porostech	+	XX	X				
2	Daleké výhledy a pohledová otevřenost z terénních dominant, skalních vyhlídek	+	XX	XX	X			
3	Terénní dominanty lokálního významu	+	XX	XX	X		X	X
4	Krajinná mozaika hrubozrnná – dáno souvislým pokryvem lesa	+	XX	X			X	
5	Zachovány harmonické měřítko i vztahy	+	XX	XX			X	X

Podmínky ochrany:		
Ochrana znaků přírodní charakteristiky		
Vymezení lokality soustředěných hodnot přírodních je argumentem pro důsledné uplatňování podmínek ochrany a ochranných doporučení.		
1	Chránit přírodě blízké lesní porosty s prioritou bučin ve vrcholových partiích	Ochrana přírodních hodnot, lesní krajiny
2	Chránit výjimečný ráz území lesní krajiny	
3	Chránit skalní útvary a věže, které tvoří výrazné dominanty a hřebeny, vytvářející obraz krajiny	Ochrana přírodních dominant
4	Chránit terénní přírodní dominanty	
Ochrana znaků kulturně historické charakteristiky		

1	Udržovat vyhlídky a usměrňovat rekreaci i horolezectví	Ochrana přírodních hodnot
2	Turistickou infrastrukturu lokalizovat mimo nejcenější partie	
Ochrana znaků prostorové charakteristiky		
1	Chránit výhledy a panoramata ze skalních věží a vrcholových partií	Ochrana vizuální charakteristiky
2	Chránit jednoznačně identifikovanou pohledovou dominantu Bílých kamenů ve vizuální charakteristice	Ochrana jedinečné pískovcové dominanty
3	Nevytvářet nové technické dominanty ve vrcholových partiích	Ochrana horizontů a vrcholů
Ochranná doporučení:		
1	Zajistit přirozenou obnovu stanovištně původních dřevin, zejména buku, javorů, jilmu, jedle a borovice na stanovištích s jejím přirozeným zastoupením	
2	Zajistit obnovu holin po kůrovcové kalamitě s upřednostněním původní druhové skladby lesa, podporovat listnaté a smíšené porosty před monokulturami smrku	
3	Zachovat a chránit rozvolněnost a druhové složení lesních okrajů	
4	Nové rozhledny a vyhlídky omezovat, případně situovat mimo exponovaná místa	
5	Nevytvářet nové technické dominanty ve vrcholových partiích	
6	Historickou lesní cestní síť obnovovat citlivě, neměnit její parametry negativními zásahy	
7	Podporovat ochranu drobných památek a řopků, neměnit jejich charakter včetně okolí	
8	Podporovat ochranu a obnovu historických studánek	
9	Podporovat ochranu a obnovu historických vyhlídek (Popova skála)	

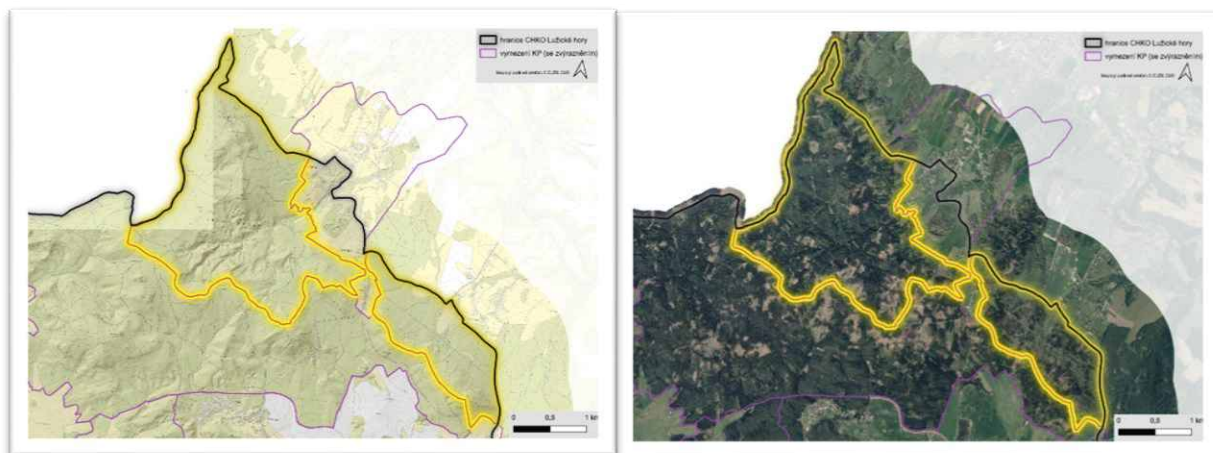
Obrázek 3: KP 1b Lesní prostory

Foto 3: Pohled z Vraních skal

Foto 4: Horní Skály – Cvičná věž


KC 2 HEŘMANICKO – MAŘENICKO

KP 2a Rynoltice – Jítrava								
Krajinný prostor Rynoltice-Jítrava je vymezen při jižním okraji řešeného území, v jihovýchodní části KC 2 Heřmanicko-Mařenicko. Zahrnuje zástavby Rynoltice, Polesí a Černá Louže. Prostor je typický svou jemnou členitostí reliéfu, pohledovou otevřeností, zachovalou lidovou architekturou, polohou při hlavní silnici I/13 a převažujícím podílem velkých bloků zemědělské půdy (převažují travní porosty, orná půda u Rynoltic). Harmonické měřítko a drobná krajinná mozaika jsou narušeny scelenými bloky zemědělské půdy.								
Indikátory přítomnosti přírodní charakteristiky								
II., III. zóna ochrany CHKO PP Bílé kameny Regionální a lokální prvky ÚSES LSHP 01 Kozí hřbety – Bílé Kameny								
Indikátory přítomnosti hodnot kulturní a historické charakteristiky								
Nemovitě kulturní památky: Usedlost čp. 124, Domy čp. 187, 145, 71, 57, 166 Dochovaná urbanistická struktura DUS 2, DUS 3 a DUS 4								
Charakteristický znak		Projev	Význam	Cennost	E	P	H	M
Znaky přírodní charakteristiky								
1	Jemná členitost reliéfu	+	XX	X		X	X	
2	Terénní dominanty v dálkových průhledech (Kozí hřbety, Sokol, Liščí hora, Kostelní vrch)	+	XX	XX		X		
3	Lesní okraje lemující otevřené plochy	+	X	X		X	X	
4	Mimolesní rozptýlená zeleň, stromořadí a solitéry	+	X	X		X		
5	Drobné vodní toky s břehovými porosty	+	XX	XX		X		
6	Dominanta Bílých kamenů tvořící vytvarované oblé kameny hřibovitých až kulovitých tvarů	+	XX	XX	X	X	X	X
7	Pískovcové skály a skalní útvary (Havran)	+	XX	XX	X	X	X	X
8	Převažující intenzivní zemědělské využití území – orná půda a louky	-	XX	X			X	
Znaky kulturní a historické charakteristiky								
1	Velké měřítko scelených zemědělských pozemků bez nelesní zeleně	-	XX				X	
2	Vysoká zachovalost urbanistické struktury sídel – lánové uspořádání (Rynoltice), nepravidelná zástavba (Polesí)	+	XX	XX	X		X	X
3	Zachovalost charakteru zástavby, vysoký podíl tradiční lidové architektury (Polesí, Rynoltice)	+	XX	XX	X		X	X
4	Nemovitě kulturní památky (lidová architektura)	+	XX	XX	X		X	
5	Drobná sakrální architektura	+	X	X	X			
6	Nízká dochovanost cestní sítě, narušení scelenými bloky orné půdy	-	X	X				
7	Lokální narušení harmonického měřítka a vztahů nevhodnou zástavbou (chatová osada na severu Rynoltic, kemp Černá Louže, chaty Polesí)	-	X	X				
8	Silnice I/13 protínající prostor po hranici CHKO (hlavní umělá osa)	-	XX	X				
Znaky prostorové charakteristiky								
1	Pohledová otevřenost	+	XXX	X			X	
2	Zřetelné vymezení krajinného prostoru lesními okraji a terénními horizonty	+	XX	X	X		X	X
3	Uplatnění terénních dominant a terénních hřbetů v dalekých pohledech (Velký	+	XX	X	X		X	

	Vápenný, Ještěd)							
4	Pohledová exponovanost přírodní památky Bílé Kameny ve východní části	+	XX	XXX	X	X	X	X
5	Dílčí uplatnění kulturních dominant v pohledech a pohledových osách (kostel v Jítravě, Bazilika sv. Vavřince a sv. Zdislavy v Jablonném v Podještědí, kostel v Rynolticích, zámek Lemberk)	+	XX	X	X		X	
6	Dílčí uplatnění mimolesní rozptýlené zeleně v pohledech a pohledových osách	+	XX	XX	X	X		
7	Lokální výhled na Polesí ze skály Havran	+	X	XX	X			
8	Zachované harmonické měřítko a vztahy sídel Rynoltice a Polesí (cenná struktura a charakter zástavby) ke krajinnému rámci	+	XX	X		X	X	X
9	Drobná krajinná mozaika narušena scelenými bloky zemědělské půdy (vyjma východní části)	-	XX	X				

Podmínky ochrany:		Odůvodnění:
Ochrana znaků přírodní charakteristiky		
Vymezení lokality soustředěných hodnot přírodních je argumentem pro důsledné uplatňování podmínek ochrany a ochranných doporučení		
1	Chránit pískovcové skalní útvary Bílé kameny	Ochrana přírodních hodnot
2	Chránit prvky ÚSES pro zajištění základních prostorových podmínek a pro dlouhodobé udržení a posílení ekologické stability krajiny	
3	Chránit a podporovat přirozený charakter vodních toků, podporovat přirozený charakter vodních ploch	
4	Podporovat ekologicky cenné travní porosty a jejich obnovu	
5	Chránit cennou mimolesní rozptýlenou zeleň, zejména solitérní vzrostlé stromy a jejich skupiny, břehové porosty a stromořadí podél cest apod., případně doplnit skupinovou a solitérní zeleň a stromořadí na vhodných místech	
6	Nezalesňovat volnou krajinu	Ochrana výhledů a průhledů
Ochrana znaků kulturně – historické charakteristiky		
Vymezení dochované urbanistické struktury je argumentem pro důsledné uplatňování zejména podmínek ochrany znaků kulturně-historické charakteristiky		
1	Zmenšit plochy scelených bloků orné půdy (západně od Rynoltic), doplnit je plochami rozptýlené zeleně, remízy a solitéry	Obnova krajinné struktury
2	Podporovat obnovu cestní sítě v zemědělské krajině	
3	Neoplocovat volnou krajinu vyjma pastvin za podmínky nesnižování prostupnosti krajiny	Ochrana charakteru krajiny a její prostupnosti
4	Nezakládat izolované části sídla mimo kompaktní zástavbu	
5	Neumísťovat technické dominanty v pohledově exponovaných místech	
6	Neumísťovat rozměrnou reklamu ve venkovských sídlech a volné krajině	Ochrana struktury a charakteru zástavby
5	Chránit dochovanou urbanistickou strukturu sídel Rynoltice, Polesí, Černá Louže včetně výškové hladiny, nerozšiřovat do volné krajiny, lze doplnit vhodné proluky ve struktuře, nepovolovat nové samoty, novou zástavbu směřovat mimo CHKO	
6	Nepřipustit umístování plošně rozsáhlého využití území (např. sportovní plochy apod.),	Ochrana matrice venkovské krajiny
Ochrana znaků prostorové charakteristiky		
1	Zachovat pohledovou otevřenost místa a nevytvářet optické bariéry	Ochrana výhledových míst a ikonických výhledů
2	Zachovat daleké výhledy a pohledové osy na terénní a kulturní dominanty místního i nadmístního významu	
3	Zachovat pohledovou exponovanost přírodní památky Bílé kameny	Ochrana harmonického měřítka a prostorových vztahů
4	Zachovat harmonické měřítko a vztahy, neumísťovat prvky a objekty, které by stávající měřítko narušily (vč. nevhodných kulturních dominant)	

Ochranná doporučení:	
1	Zachovat a podporovat členité a druhově pestré lesní okraje
2	Zachovat a podporovat drobnou krajinnou mozaiku a převažující extenzivní hospodaření na pozemcích
3	Omezovat nálety zeleně ve volné krajině
4	Podporovat tradiční zahrady s ovocnými vysokokmeny
5	Podporovat ochranu drobných památek a jejich obnovu
6	Podporovat obnovu cestní sítě v intenzivně obdělávané krajině

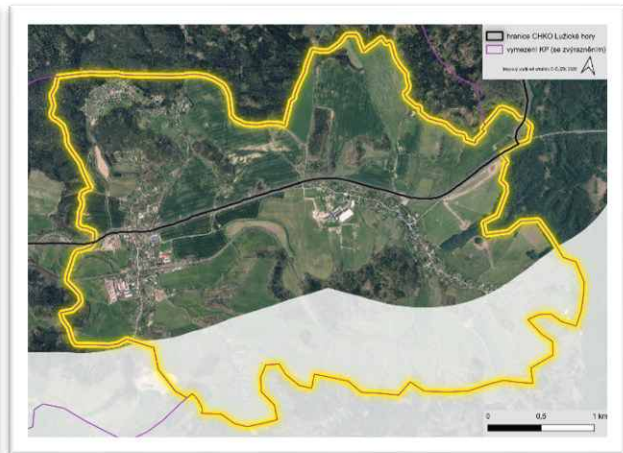
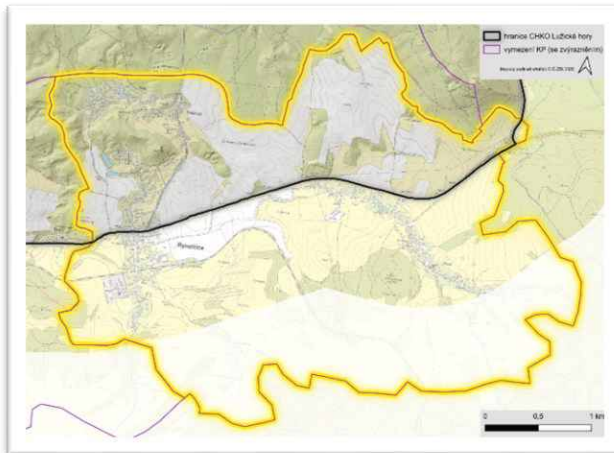
Obrázek 4: KP 2a Rynoltice – Jítrava

Foto 5: Pohled od Polesí k Rynolticím

Foto 6: Dominanta PP Bílé kameny


KP 2b Lvová – Židovice								
Krajinný prostor Lvová – Židovice je vymezen při jižním okraji řešeného území. Zahrnuje sídla Lvová a Židovice. Prostor je typický zejména svou členitostí reliéfu, na jedné straně pohledovou otevřeností u obce Lvová uzavřeností mezi zalesněnými horizonty u obce Židovice. Převažuje střední zachovalost sídel s vyrovnaným podílem lesa a luk.								
Indikátory přítomnosti přírodní charakteristiky								
II., III. zóna ochrany CHKO Nadregionální a lokální prvky ÚSES								
Indikátory přítomnosti hodnot kulturní a historické charakteristiky								
Krajinná památková zóna Lembersko Nemovitě kulturní památky: Usedlost čp. 11, 12, Dům čp. 47, Boží muka u silnice do Petrovic LSHK 01 Židovice Dochovaná urbanistická struktura DUS5								
Charakteristický znak	Projev	Význam	Cennost	E	P	H	M	
Znaky přírodní charakteristiky								
1	Výrazná členitost terénu	+	XX	X		X	X	
2	Členité lesní okraje lemující otevřené plochy	+	X	X		X		
3	Lesní porosty lemující prostor	+	X	X	X	X	X	X
4	Mimolesní rozptýlená zeleň, remízy, stromořadí a solitéry	+	X	X		X	X	
5	Vyrovnaný podíl lesa a zemědělské půdy (luk)	0	X	X		X	X	
6	Drobné vodní toky s břehovými porosty	+	X	XX		X		
Znaky kulturní a historické charakteristiky								
1	Vysoká zachovalost rozptýlené struktury sídla Židovice, střední zachovalost struktury sídla Lvová	+	XX	X	X		X	X
2	Vysoká zachovalost charakteru zástavby, vysoký podíl tradiční lidové architektury v Židovicích, střední zachovalost zástavby ve Lvové	+	XX	X	X		X	
3	Krajinná památková zóna Lembersko	+	XX	X	X		X	X
4	Drobná krajinná mozaika	+	X	X	X		X	X
5	Prolínání rozptýlené zástavby se vzrostlou stromovou vegetací a menšími plochami luk a pastvin	+	XX	XX	X	X	X	X
6	Nemovitě kulturní památky	+	X	XX	X			
7	Krajinná památková zóna Lembersko	+	XX	X	X		X	X
8	Dochovaná cestní síť	+	X	X				
9	Drobná sakrální památky							
10	Rušivá struktura a charakter zástavby areálu Travička Green (brownfield)	-	X	X				
11	Silnice I/13 protínající prostor na hranici CHKO	-	XXX	X				
Znaky prostorové charakteristiky								
1	Daleké výhledy z vyšších poloh	+	XX	XX	X		X	
2	Zřetelné vymezení krajinného prostoru lesními okraji a terénními horizonty	+	XX	X		X	X	
3	Uplatnění terénních a kulturních dominant v dálkových pohledech (Ještěd, Velký Vápenný, vrch Tlustec, Jablonné v Podještědí)	+	X	XX	X	X	X	
4	Drobná krajinná mozaika	+	X	X	X		X	X
5	Lokální narušení harmonického měřítka a vztahů zemědělským areálem v k. ú. Lvová	-	X	X				

a čerpací stanicí východně od Rynoltic							
--	--	--	--	--	--	--	--

Podmínky ochrany:		Odůvodnění:
Ochrana znaků přírodní charakteristiky		
1	Zachovat zalesnění horizontů tvořící krajinný rámeč prostoru	Ochrana struktury krajiny
2	Chránit prvky ÚSES pro zajištění základních prostorových podmínek a pro dlouhodobé udržení a posílení ekologické stability krajiny	Ochrana přírodních hodnot
3	Chránit a podporovat přirozený charakter vodních toků, podporovat přirozený charakter vodních ploch	
4	Podporovat ekologicky cenné travní porosty a jejich obnovu	
5	Chránit cennou mimolesní rozptýlenou zeleň, zejména solitérní vzrostlé stromy a jejich skupiny, břehové porosty, stromořadí podél a cest apod., případně doplnit stromořadí na vhodných místech	
6	Nezalesňovat volnou krajinu	Ochrana výhledů a průhledů
Ochrana znaků kulturně-historické charakteristiky		
1	Ochrana struktury krajiny	Ochrana charakteru krajiny a její prostupnosti
2	Neoplocovat volnou krajinu vyjma pastvin za podmínky nesnižování prostupnosti krajiny	
3	Chránit dochovanou urbanistickou strukturu sídel Židovice a části Lvové včetně výškové hladiny, nerozšiřovat do volné krajiny, lze doplnit vhodné proluky ve struktuře, nepovolovat nové samoty, novou zástavbu směřovat mimo CHKO	Ochrana struktury zástavby
4	Nezakládat izolované části sídla mimo kompaktní zástavbu	Ochrana charakteru krajiny a zástavby
5	V sídlech respektovat tradiční intenzitu zástavby, výškovou hladinu, umístění objektů a jejich orientaci ke komunikacím a vrstevnicím	
6	Neumísťovat rozměrnou reklamu	
7	Nepřipustit umístování plošně rozsáhlého využití území (např. sportovní plochy, fotovoltaické elektrárny, výroba apod.),	Ochrana matrice venkovské krajiny
8	Neumísťovat technické dominanty v pohledově exponovaných místech	Ochrana harmonického měřítka
Ochrana znaků prostorové charakteristiky		
1	Chránit dálkové výhledy z vyšších poloh	Ochrana výhledů
2	Zachovat dílčí výhledy na terénní i kulturní dominanty místního i nadmístního významu	
3	Chránit drobnou krajinnou mozaiku	Ochrana struktury krajiny
4	Zachovat harmonické měřítka a vztahy, neumísťovat prvky a objekty, které by stávající měřítka narušily (vč. nevhodných kulturních dominant)	Ochrana měřítka a prostorových vztahů
5	Kultivovat rušivý vzhled zemědělského areálu Travička Green	Zlepšení prostorových vztahů
Ochranná doporučení:		
1	Podporovat a podporovat členité a druhově pestré lesní okraje	
2	Zachovat drobnou krajinnou mozaiku a převažující extenzivní hospodaření na pozemcích	
3	Zabránit zarůstání volné krajiny náletovou zelení	
4	Podporovat zahrady s ovocnými či druhově obvyklými vysokokmeny v okolí staveb	
5	Podporovat ochranu drobných památek a jejich obnovu	

Obrázek 5: KP 2b Lvová – Židovice

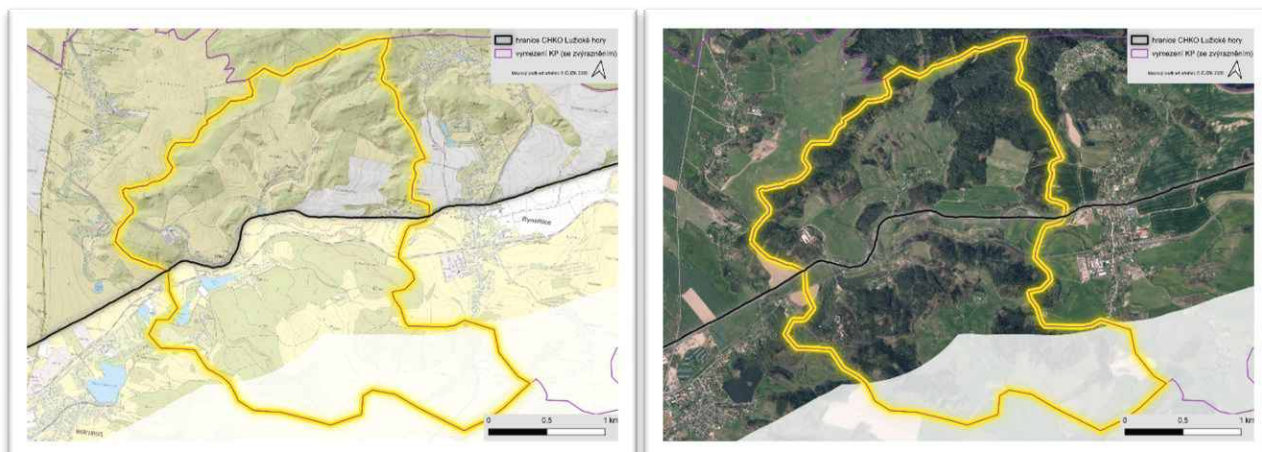


Foto 7: Zástavba Lvová podél komunikace I/9



Foto 8: Dominantou KP je zámek Lemberk



Foto 9: Centrální část v obci Židovice



KP 2c Petrovice								
Krajinný prostor Petrovice je vymezen v KC Heřmanicko – Mařenicko v severní části území. Vymezuje obec Petrovice a navazující okolí. Prostor je typický zejména svou uzavřeností danou zalesněnými horizonty i urbanistickou strukturou sídla Petrovice, které vzniklo jako údolní lánová ves a později bylo doplněno rozptýlenou zástavbou ve směru od jádra obce. V rámci místa se nachází několik osad a samot vyšších esteticko-krajinářských hodnot.								
Indikátory přítomnosti přírodní charakteristiky								
II., III. zóna ochrany CHKO Lokální prvky ÚSES								
Indikátory přítomnosti hodnot kulturní a historické charakteristiky								
Nemovitě kulturní památky v Petrovicích: Kostel Nejsvětější Trojice, Kaple u silnice do Jablonného v Podještědí, Boží muka u silnice do Jablonného v Podještědí Dochovaná urbanistická struktura DUS_6								
Charakteristický znak	Projev	Význam	Cennost	E	P	H	M	
Znaky přírodní charakteristiky								
1	Relativně nízká členitost reliéfu	+	XX	X			X	
2	Umístění v údolí, hranice prostorů tvořeny svahy a hřbety	+	XXX	X			X	
3	Terénní dominanta vrchu Sokol v blízkých průhledech	+	XX	XX	X	X	X	X
4	Lesní okraje lemující otevřené plochy	+	X	X		X		
5	Mimolesní rozptýlená zeleň, remízy a solitéry	+	X	X		X		
6	Kněžický potok s mělkou údolní nivou a břehovými porosty	+	XX	XX	X	X		
7	Drobné vodní toky a přítoky	+	X	X		X		
8	Převažující extenzivní zemědělské využití území	+	XX	X		X	X	
Znaky kulturní a historické charakteristiky								
1	Sídlo Petrovice původně údolní lánová ves, později zahuštěna ve středové části	+	XX	X			X	
2	Výskyt roztroušených osad a samot s vysokou zachovalostí	+	XX	X	X		X	X
3	Nemovitě kulturní památky	+	XX	XX	X		X	X
4	Vysoký podíl objektů lidové architektury (zejm. ve středové části Petrovic a v osadách)	+	XX	XX	X			
5	V osadách a samotách prolínání zástavby se vzrostlou zelení	+	X	XX	X			
6	Dominanta kostela Nejsvětější Trojice v Petrovicích	+	XX	X	X		X	
7	Drobná sakrální architektura	+	X	X	X			
8	Linie vojenského opevnění (řopíky)	+	X	X				
9	Převážná střední zachovalost struktury sídla i charakteru zástavby	0	X	X				
10	Částečné narušení drobné krajinné mozaiky scelenými bloky luk a pastvin	0	XX	X				
11	Nízká dochovanost cestní sítě, narušena scelením původní lánové plůžiny	-	X	X				
Znaky prostorové charakteristiky								
1	Pohledová uzavřenost	+	XXX	X			X	X
2	Vymezení krajinného prostoru lesními okraji a terénními horizonty	+	XX	X			X	
3	Dílčí uplatnění terénních a kulturních dominant v pohledech a pohledových osách (vrch Sokol, kostel Nejsvětější	+	X	X	X		X	X

	Trojice)							
4	Dílčí uplatnění mimolesní rozptýlené zeleně v pohledech a pohledových osách	+	X	X			X	
5	Zachované harmonické měřítko a vztahy sídla, osad a samot (cenná struktura a charakter zástavby) ke krajinnému rámci	+	XX	XX	X		X	X
6	Krajinná osa Kněžického potoka	+	XXX	XXX	X		X	X
7	Narušení harmonického měřítka a drobné krajinné mozaiky scelenými bloky luk a pastvin	-	XX	X				
8	Silnice II/267 antropogenní osa	-	XX	X				

Podmínky ochrany:		Odůvodnění:
Ochrana znaků přírodní charakteristiky		
1	Chránit prvky ÚSES pro zajištění základních prostorových podmínek a pro dlouhodobé udržení a posílení ekologické stability krajiny	Ochrana přírodních hodnot
2	Chránit a podporovat přirozený charakter vodních toků, podporovat přirozený charakter vodních ploch	
3	Podporovat ekologicky cenné travní porosty a jejich obnovu	
4	Chránit cennou mimolesní rozptýlenou zeleň, zejména solitérní vzrostlé stromy a jejich skupiny, břehové porosty, stromořadí podél a cest apod., případně doplnit stromořadí na vhodných místech	
5	Nezalesňovat volnou krajinu	Ochrana výhledů a průhledů
Ochrana znaků kulturně-historické charakteristiky		
1	Ochrana maloplošné struktury krajiny	Ochrana charakteru a struktury krajiny a její prostupnosti
2	Neoplocovat volnou krajinu vyjma pastvin za podmínky nesnižování prostupnosti krajiny	
3	Neumísťovat rozměrnou reklamu	
4	Obnovovat drobnou krajinnou mozaiku	
5	Chránit dochovanou urbanistickou strukturu sídla Petrovice včetně výškové hladiny, nerozšiřovat sídlo do volné krajiny, zejména na vyvýšená místa, lze doplnit vhodné proluky ve struktuře	
6	Zachovat stávající strukturu osad a samot harmonického měřítka, nepovolovat nové samoty	
7	Respektovat tradiční intenzitu zástavby, výškovou hladinu, umístění objektů a jejich orientaci ke komunikacím a vrstevnicím	
8	Nepřipustit stavební propojování sídel a osad	
9	Nepřipustit umístování plošně rozsáhlého využití území (např. sportovní plochy, fotovoltaické elektrárny, výroba apod.),	Ochrana matrice venkovské krajiny
10	Neumísťovat technické dominanty v pohledově exponovaných místech	Ochrana harmonického měřítka
11	Neumísťovat prvky a objekty na terénní horizonty, zachovat přírodní charakter horizontů	Ochrana charakteristických rysů krajiny
Ochrana znaků prostorové charakteristiky		
1	Zachovat výhledy a pohledové osy na terénní i kulturní dominanty	Ochrana vizuální charakteristiky
Ochranná doporučení:		
1	Zachovat a podporovat členitost a druhovou pestrost lesních okrajů	
2	Zachovat a podporovat převažující extenzivní hospodaření na pozemcích	
3	Nesnižovat podíl mimolesní rozptýlené zeleně, chránit zejména solitérní vzrostlé stromy, případně doplnit stromořadí na vhodných místech	
4	Omezovat nálety zeleně ve volné krajině	
5	Zmenšit plochy scelených bloků orné půdy, doplnit je plochami rozptýlené zeleně, remízy a solitéry	
6	Podporovat zahrady s vysokokmeny na okraji sídla a v osadách a samotách	
7	Podporovat ochranu drobných památek a jejich obnovu, neměnit charakter řopíků a jejich okolí	

Obrázek 6: KP 2c Petrovice

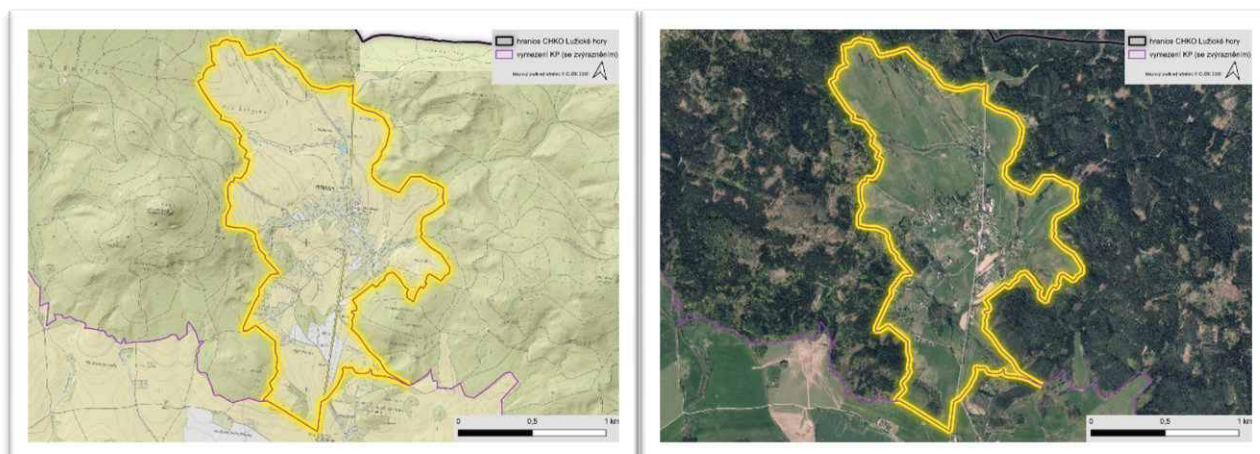


Foto 10: Dominantu nad Petrovicemi tvoří vrch Sokol



Foto 11: Centrální části obce Petrovice



KP 2d Kněžice – Heřmanice								
Krajinný prostor Kněžice-Heřmanice je vymezen při jižním okraji řešeného území podél silnice I/13 a ve střední části. Zahrnuje obce a jejich části Kněžice, Kněžičky, Lada v Podještědí, Heřmanice v Podještědí, samoty Kněžické Polní Domky, Kunratické domky. Prostor je typický zejména svým relativně rovinným reliéfem a převažujícím zemědělským využitím. Přítomností údolních lánových vsí (Heřmanice, Kněžice), pohledovou otevřeností v prostorech mimo sídla, vyšší narušeností drobné krajinné mozaiky scelenými bloky zemědělské půdy a vyšším podílem nevhodných, místy až rušivých objektů v sídlech (zejm. střed Heřmanic).								
Indikátory přítomnosti přírodní charakteristiky								
II., III. zóna ochrany CHKO Lokální prvky ÚSES Hodnotná mozaika mokřadních biotopů podél Heřmanického, Kněžického a Železného potoka								
Indikátory přítomnosti hodnot kulturní a historické charakteristiky								
Nemovité kulturní památky: Vojenský hřbitov (Lada), Usedlost č. p. 123, Zřícenina hradu Falkenberg, Dům č. p. 73, Hradiště na Zámeckém vrchu, Kostel sv. Antonína Paduánského v Heřmanicích Dochovaná urbanistická struktura DUS_7, DUS_8, DUS_9, DUS_10								
Charakteristický znak	Projev	Význam	Cennost	E	P	H	M	
Znaky přírodní charakteristiky								
1	Relativně nízká členitost reliéfu – mírné terénní hřbety a vrchy, mělká údolí	+	XXX	X			X	
2	Terénní dominanty v dálkových průhledech (Sokol, Jezevčí vrch, Hvozď)	+	XX	XX	X	X	X	X
3	Terénní dominanta Sokol, Jezevčí vrch v blízkých průhledech	+	X	X	X	X	X	X
4	Lesní okraje lemující otevřené plochy	+	X	X		X	X	
5	Mimolesní rozptýlená zeleň, remízy, solitéry, porosty mezí, břehové porosty	+	X	X		X	X	X
6	Svitavka, Kněžický a Heřmanický potok a drobné vodní plochy s vegetačními doprovody	+	XX	XX	X	X	X	X
7	Hodnotná mozaika mokřadních biotopů podél Heřmanického, Kněžického a Železného potoka	+	XX	XX		X		
8	Převažující intenzivní zemědělské využití území	-	XX	X			X	
Znaky kulturní a historické charakteristiky								
1	Sídla typu údolních lánových vsí s lánovou plužinou, lokality s rozptýlenou shlukovou zástavbou (Lada, Kněžičky)	+	XXX	XX	X		X	X
2	Vysoká zachovalost struktury sídel (zejm. Kněžice, Kunratické domky, Lada a okrajové části Heřmanic)	+	XX	XX	X		X	X
3	Vysoká zachovalost charakteru zástavby (zejm. Kněžičky, Lada), vysoký podíl tradiční lidové architektury (zejm. Kněžičky, Lada, střední a severní část Heřmanice)	+	XXX	XX	X		X	X
4	Zachovalé samoty, osady (při cestě do Heřmanic, Petrovické domky, Kunratické domky)	+	XX	X	X		X	X
5	Dochované dílčí fragmenty lánové plužiny v severní části Heřmanic a oboře	+	X	X			X	
6	Nemovité kulturní památky	+	XX	XXX	X			
7	Drobné sakrální památky	+	X	X	X			
8	Nízká dochovanost cestní sítě, narušena scelením původní lánové plužiny	-	XX	X				
9	Převážně scelené zemědělské pozemky –	-	XX	X				

	velkoplošná struktura							
10	Hmotově a architektonicky rušivé objekty v Kněžičkách a Heřmanicích (několik areálů)	-	XX	X				
11	Ranč Malevil s golfovým hřištěm	-	XX	X				
12	Obora Heřmanice	-	X	X				
13	Silnice I/13 (umělá osa, hranice CHKO)	-	XX	X				
Znaky prostorové charakteristiky								
1	Pohledová otevřenost prostorů v okolí sídel, v sídlech převažuje pohledová uzavřenost daná údolní polohou	+	XXX	X	X		X	X
2	Významné krajinné osy Kněžického, Heřmanického potoka, tvořící prostorové vztahy v krajině	+	XXX	X	X		X	X
3	Vymezení krajinného prostoru lesními okraji a terénními horizonty	+	X	X	X		X	X
4	Dílčí uplatnění terénních a kulturních dominant v pohledech a pohledových osách (vrch Sokol, Jezevčí vrch, Hvozd s rozhlednou, Jablonné v Podještědí)	+	XX	XX	X	X	X	X
5	Dílčí uplatnění mimolesní rozptýlené zeleně v pohledech a pohledových osách	+	X	X	X	X	X	
6	Zachované harmonické měřítko a vztahy sídel Kněžičky, Lada a část Heřmanic (cenná struktura a charakter zástavby) ke krajinnému rámci	+	XX	XX	X		X	X
7	Výhledově významná cesta podél Petrovických domků do Heřmanic	+	X	XX	X		X	X
8	Lokální narušení harmonického měřítka a vztahů nevhodnou až rušivou zástavbou (Kněžice, průmyslové a zemědělské objekty Heřmanice, ranč Malevil)	-	X	X				
9	Drobná krajinná mozaika narušena scelenými bloky zemědělské půdy (zejm. západně od Kněžic a východně od Kunratic)	-	XX	X				

Podmínky ochrany:		Odůvodnění:
Ochrana znaků přírodní charakteristiky		
1	Chránit prvky ÚSES pro zajištění základních prostorových podmínek a pro dlouhodobé udržení a posílení ekologické stability krajiny	Ochrana přírodních hodnot
2	Chránit a podporovat přirozený charakter vodních toků, podporovat přirozený charakter vodních ploch	
3	Chránit mozaiku mokřadních biotopů podél Heřmanického, Kněžického a Železného potoka	
4	Podporovat ekologicky cenné travní porosty a jejich obnovu	
5	Chránit cennou mimolesní rozptýlenou zeleň, zejména solitérní vzrostlé stromy, remízy, břehové porosty apod. případně doplnit stromořadí na vhodných místech	
6	Nezalesňovat volnou krajinu	Ochrana charakteru krajiny a pohledové otevřenosti, zachování výhledů a průhledů
Ochrana znaků kulturně – historické charakteristiky		
1	Zachovat maloplošnou strukturu krajiny	Ochrana struktury krajiny
2	Chránit dochované relikty středověkých plužin v severní části Heřmanic	Ochrany historických prvků krajiny
3	Neoplocovat volnou krajinu vyjma pastvin za podmínky nesnižování prostupnosti krajiny	Ochrana charakteru krajiny a její prostupnosti

4	Chránit dochovanou urbanistickou strukturu sídel Kněžice, Heřmanice, Lada včetně výškové hladiny, nerozšiřovat sídla do volné krajiny, zejména na vyvýšená místa, lze doplnit vhodné proluky ve struktuře	Ochrana struktury, charakteru zástavby a krajiny
5	Plošně nerozvíjet menší historicky cenné lokality se zástavbou (Lada, Kněžičky)	
6	Zachovat stávající rozsah a strukturu osad a samot harmonického měřítka, nepovolovat nové samoty	
7	Nepřipustit stavení propojování sídel a osad	
8	V sídlech respektovat tradiční intenzitu zástavby, výškovou hladinu, umístění objektů a jejich orientaci ke komunikacím a vrstevnicím	
9	Neumísťovat rozměrnou reklamu	
10	Nepřipustit umísťování plošně rozsáhlého využití území (např. sportovní plochy, fotovoltaické elektrárny, výroba apod.),	Ochrana matrice venkovské krajiny
11	Neumísťovat technické dominanty v pohledově exponovaných místech	Ochrana harmonického měřítka
Ochrana znaků prostorové charakteristiky		
1	Zachovat pohledovou otevřenost v prostorech mimo sídla	Ochrana vizuální charakteristiky
2	Zachovat daleké výhledy a pohledové osy na terénní a kulturní dominanty místního i nadmístního významu	
3	Zachovat významné výhledy z cesty podél Petrovických domků	
4	Neumísťovat prvky a objekty na terénní horizonty, zachovat přírodní charakter horizontů	Ochrana charakteristických rysů krajiny
5	Zachovat harmonické měřítka a vztahy, neumísťovat prvky a objekty, které by stávající měřítka narušily	Ochrana harmonického měřítka a vztahů
Ochranná doporučení		
1	Zachovat a podporovat členité a druhově pestré lesní okraje	
2	Zmenšit plochy scelených bloků orné půdy, doplnit je plochami rozptýlené zeleně, remízy a solitéry	
3	Podporovat extenzivní hospodaření na pozemcích	
4	Omezovat nálety zeleně ve volné krajině	
5	Podporovat tradiční zahrady s vysokokmeny na okraji sídla a v osadách a samotách	
6	Podporovat ochranu drobných památek a jejich obnovu	

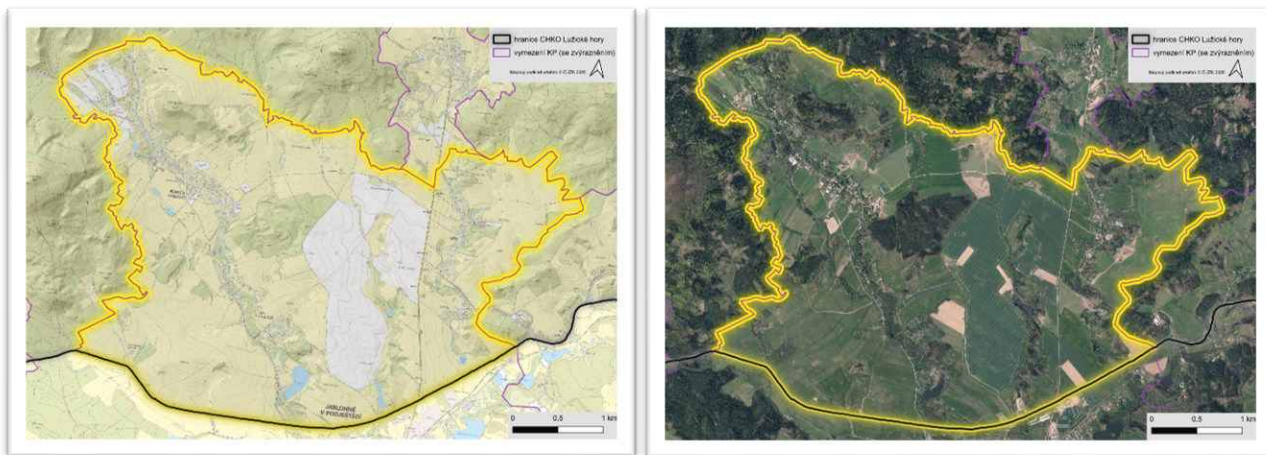
Obrázek 7: KP 2d Kněžice – Heřmanice


Foto 12: Kněžické Polní domky, v pozadí Jezevčí vrch



Foto 13: Pomník obětem 1. světové války, zástavba



Foto 14: Malevil golf



Foto 15: Typický hrázděný dům



KP 2e Kunratice – Mařeničky								
Krajinný prostor Kunratice – Mařeničky je vymezen při jižním okraji řešeného území, podél hlavní silnice I/13 a severním směrem. Zahrnuje sídla a samoty Mařeničky, Kunratice u Cvikova, Kunratické Polní Domky, Třídomí ad. Prostor je typický zvláštěm reliéfem a převažujícím zemědělským využitím. Dále pak přítomností údolních lánových vsí (Kunratice, Mařeničky), pohledovou otevřeností v prostorech mimo sídla, vyšší narušeností drobné krajinné mozaiky scelenými bloky zemědělské půdy a vyšším podílem nevhodných, místy až rušivých objektů v sídlech (rozvojové plochy v Kunraticích).								
Indikátory přítomnosti přírodní charakteristiky								
I., II., III. zóna ochrany CHKO PP Rašeliniště Mařeničky Lokální prvky ÚSES LSHP 06 Rašeliniště Mařeničky – soutok								
Indikátory přítomnosti hodnot kulturní a historické charakteristiky								
LSHK 02 Mařeničky Dochovaná urbanistická struktura DUS13, DUS14								
Charakteristický znak		Projev	Význam	Cennost	E	P	H	M
Znaky přírodní charakteristiky								
1	Relativně nízká členitost reliéfu – mírné terénní hřbety a vrchy, mělká údolí	+	XXX	X			X	
2	Terénní dominanty v dálkových průhledech (Jezevčí vrch, Hvozď, Zelený vrch)	+	XX	XX	X	X	X	X
3	Terénní dominantu Jezevčí vrch v blízkých průhledech	+	X	X	X	X	X	X
4	Lesní okraje lemující otevřené plochy	+	X	X		X	X	
5	Mimolesní rozptýlená zeleň, remízy a solitéry	+	X	X		X	X	
6	Vodní tok Svitavky s vegetačním doprovodem	+	XXX	XX		X	X	X
7	Vodní plochy (Horní a Dolní rybník)	+	XX	XX		X	X	X
8	Rašeliniště Mařeničky	+	XXX	XX		X		
9	Převažující intenzivní zemědělské využití území v jižní části	+	XX	X			X	
Znaky kulturní a historické charakteristiky								
1	Údolní lánová ves (Kunratice), rozptýlená shluková zástavba (Mařeničky)	+	XXX	XX	X		X	X
2	Vysoká zachovalost struktury sídel (Mařeničky)	+	XX	XX	X		X	X
3	Vysoká zachovalost charakteru zástavby (Mařeničky), vysoký podíl tradiční lidové architektury (Mařeničky)	+	XXX	XX	X		X	X
4	Zachovalé samoty, osady (Kunratické domky, Třídomí, Rebečkovy samoty, Mařeničky za Kopcem)	+	XX	X	X		X	X
5	Nízká dochovanost cestní sítě, narušena scelením původní lánové pluziny	-	XX	X				
6	Drobné sakrální památky	+	X	X	X	X		
7	Skalní útvary s reliéfy (Kamenný oltář, Útěk do Egypta)	+	X	X				
8	Kobercový příměstský charakter lokality nových rodinných domů v Kunraticích (severovýchod)	-	XX	X				
9	Stopy zaniklé železnice v Kunraticích	+	X	X				
10	Silnice I/13	-	XX	X				
Znaky prostorové charakteristiky								
1	Pohledová otevřenost prostorů v okolí sídel, v sídlech převažuje pohledová	+	XXX	X			X	X

	uzavřenost daná údolní polohou							
2	Vymezení krajinného prostoru lesními okraji a terénními horizonty	+	X	X			X	X
3	Přírodní krajinná osa Svitávky a Hamerského potoka	+	XXX	XX	X			X
3	Dílčí uplatnění terénních a kulturních dominant v pohledech a pohledových osách (Jezevčí vrch, Hvozd s rozhlednou)	+	XX	XX	X	X	X	X
4	Dílčí uplatnění mimolesní rozptýlené zeleně v pohledech a pohledových osách	+	X	X			X	X
5	Zachované harmonické měřítko a vztahy sídla Mařeničky (cenná struktura a charakter zástavby) ke krajinnému rámci	+	XXX	XXX	X		X	X
7	Lokální narušení harmonického měřítka a vztahů nevhodnou až rušivou zástavbou (Kunratice)	-	X	X				
8	Drobná krajinná mozaika narušena scelenými bloky zemědělské půdy (zejm. západně od Kněžic a východně od Kunratic)	-	XX	X				

Podmínky ochrany:		Odůvodnění:
Ochrana znaků přírodní charakteristiky		
Vymezení lokality soustředěných hodnot přírodních je argumentem pro důsledné uplatňování podmínek ochrany a ochranných doporučení		
1	Chránit cenné rašeliniště a navazující plochy před negativními zásahy	Ochrana přírodních hodnot
2	Chránit prvky ÚSES pro zajištění základních prostorových podmínek a pro dlouhodobé udržení a posílení ekologické stability krajiny	
3	Chránit a podporovat přirozený charakter vodních toků a drobných vodních ploch	
4	Podporovat ekologicky cenné travní porosty a jejich obnovu	
5	Chránit mimolesní rozptýlenou zeleň, zejména solitérní vzrostlé stromy, remízy, běhové porosty, případně doplnit stromořadí na vhodných místech	
6	Zachovat přírodní charakter horizontů	Ochrana charakteristických rysů krajiny
7	Nezalesňovat volnou krajinu	Ochrana charakteru krajiny a pohledové otevřenosti, zachování výhledů a průhledů
Ochrana znaků kulturně historické charakteristiky		
Vymezení lokality soustředěných hodnot kulturních je argumentem pro důsledné uplatňování podmínek ochrany a ochranných doporučení		
1	Zachovat maloplošnou strukturu krajiny	Ochrana struktury, charakteru zástavby a krajiny
2	Neoplocovat volnou krajinu vyjma pastvin za podmínky nesnižování prostupnosti krajiny	
3	Chránit dochovanou urbanistickou strukturu sídel Kunratic, Mařeničky včetně výškové hladiny, nerozšiřovat sídla do volné krajiny, zejména na vyvýšená místa, lze doplnit vhodné proluky ve struktuře	
4	Zachovat stávající strukturu osad a samot harmonického měřítka, nepovolovat nové samoty,	
5	Nepřipustit stavební propojování sídel a osad	
6	V sídlech respektovat tradiční intenzitu zástavby, výškovou hladinu, umístění objektů a jejich orientaci ke komunikacím a vrstevnicím	
7	Neumisťovat rozměrnou reklamu	
8	Neumisťovat prvky a objekty na terénní horizonty	Ochrana charakteristických rysů krajiny
9	Nepřipustit umísťování plošně rozsáhlého využití území (např. sportovní plochy, fotovoltaické elektrárny, výroba apod.),	Ochrana matrice venkovské krajiny

10	Neumisťovat technické dominanty v pohledově exponovaných místech	Ochrana harmonického měřítka
Ochrana znaků prostorové charakteristiky		
1	Zachovat pohledovou otevřenost v prostorech mimo sídla	Ochrana vizuální charakteristiky
2	Zachovat daleké výhledy a pohledové osy na terénní a kulturní dominanty místního i nadmístního významu	
3	Zachovat harmonické měřítka a vztahy, neumísťovat prvky a objekty, které by stávající měřítka narušily (vč. nevhodných kulturních dominant)	Ochrana harmonického měřítka a vztahů
Ochranná doporučení:		
1	Zachovat a podporovat členité a druhově pestré lesní okraje	
2	Zmenšit plochy scelených bloků orné půdy, doplnit je plochami rozptýlené zeleně, remízy a solitéry	
3	Nesnižovat podíl mimolesní rozptýlené zeleně, chránit zejména solitérní vzrostlé stromy, případně Doplnit stromořadí na vhodných místech	
4	Omezovat nálety zeleně ve volné krajině	
5	Podporovat tradiční zahrady s vysokokmeny na okraji sídla a v osadách a samotách	
6	Podporovat ochranu drobných památek a jejich obnovu	

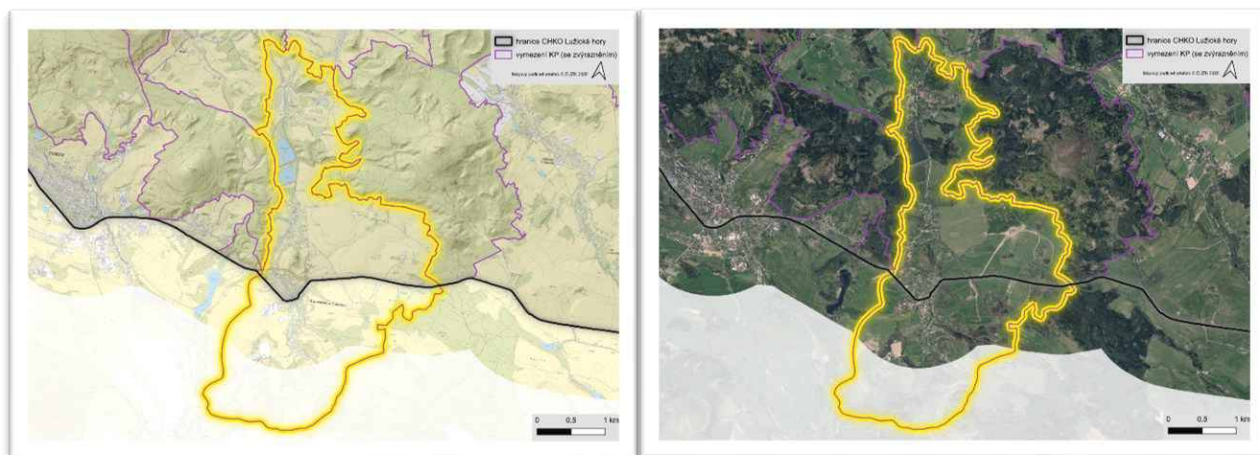
Obrázek 8: KP 2e Kunratice – Mařeničky

Foto 16: Kunratický Horní rybník

Foto 17: Okraj obce Mařeničky


KP 2f Mařenice								
Krajinný prostor Mařenice je vymezen při severní hranici řešeného. Zahrnuje sídla Mařenice, část obce Juliovka a osady a samoty. Prostor je typický zejména svou cennou a vysoce dochovanou sídelní strukturou údolní lánové vsi, stejně jako vysokým podílem objektů lidové architektury a drobné sakrální architektury. Převažujícím extenzivním hospodařením na zemědělské půdě s vysokým podílem mimolesní stromové zeleně. Ikonické jsou výhledy na terénní dominanty nadmístního významu Luž a Hvozd.								
Indikátory přítomnosti přírodní charakteristiky								
II., III. zóna ochrany CHKO PP U Rozmoklé žáby EVL Svitávka Památný strom: borovice lesní v Mařenicích Lokální prvky ÚSES LSHP 05 Jezevčí vrch – U Rozmoklé žáby (okraj)								
Indikátory přítomnosti hodnot kulturní a historické charakteristiky								
LSHK 04 Mařenice Nemovité kulturní památky v Mařenicích: Kostel sv. Máří Magdalény, Dům čp. 150, 28, 36, Sloup se sochou Panny Marie Dochovaná urbanistická struktura DUS12								
Charakteristický znak	Projev	Význam	Cennost	E	P	H	M	
Znaky přírodní charakteristiky								
1	Vyšší členitost reliéfu, vyšší nadmořské výšky	+	XXX	XX		X	X	X
2	Terénní dominanty v dálkových průhledech (Luž, Hvozd, Jezevčí vrch, Suchý vrch)	+	XXX	XXX	X	X	X	X
3	Lesní okraje lemující otevřené plochy	+	XX	XX		X	X	
4	Cenné rašeliníště a mokřad U Rozmoklé Žáby	+	XX	XX		X		
5	Dominanta borovice lesní (památná strom)	+	XX	X		X		
6	Vysoký podíl mimolesní rozptýlené zeleně, remízů, stromořadí i solitérů	+	XX	X		X	X	
7	Vodní tok Svitávka a její přítoky včetně břehových porostů	+	XX	XX		X	X	X
8	Převažující extenzivní zemědělské využití území	+	XX	X			X	
Znaky kulturní a historické charakteristiky								
1	Sídlo Mařenice typu údolní lánové vsi propojené do řetězců podél silnice a vodoteče (na Juliovku, Krompach, Dolní Světlou)	+	XXX	XXX			X	X
2	Výjimečně vysoká zachovalost sídelní struktury	+	XX	XXX	X		X	X
3	Vysoká zachovalost charakteru zástavby, vysoký podíl objektů lidové architektury	+	XXX	XXX	X		X	X
4	Zachovalé samoty, osady (např. Čtyřdomí, pod Zámeckým vrchem)	+	XX	XX			X	X
5	Nemovité kulturní památky (lidová architektura)	+	XX	XXX				
6	Velký podíl drobných sakrálních památek	+	XX	XX	X			
7	Převažuje dochovanost cestní sítě	+	XX	XX				
8	Linie vojenského opevnění (řopíky)	+	X	X				
9	Drobná krajinná mozaika lokálně narušena scelenými bloky zemědělské půdy (západně od Mařenic)	-	X	X				
10	Hmotově a architektonicky rušivý zemědělský objekt v Mařenicích)	-	X	X				

Znaky prostorové charakteristiky								
1	Pohledová otevřenost prostorů v okolí sídla	+	XX	X			X	X
2	Vymezení krajinného prostoru lesními okraji a terénními horizonty	+	X	X			X	X
3	Dílčí uplatnění terénních a kulturních dominant v pohledech a pohledových osách (Luž, Hvozď, Jezevčí vrch; kostel v Mařenicích)	+	XX	XX	X	X	X	X
4	Přírodní krajinná osa Svitavky, tvořící prostorové vztahy	+	XXX	XX	X		X	X
5	Uplatnění mimolesní rozptýlené zeleně v pohledech a pohledových osách	+	XX	X			X	
6	Zachované harmonické měřítko a vztahy sídla (cenná struktura a charakter zástavby) ke krajinnému rámci	+	XXX	XXX	X		X	X
7	Lokální dominantu Kalvárie	+	XX	XX	X		X	X
8	Výjimečně vysoký podíl tradiční lidové architektury v sídle	+	XX	XX	X		X	X
9	Převažující harmonické měřítko a drobná krajinná mozaika	+	XX	XX				X
10	Lokální narušení harmonického měřítka a vztahů nevhodnou zástavbou (zemědělský objekt v Mařenicích)	-	XX	XX				
11	Drobná krajinná mozaika lokálně narušena scelenými bloky zemědělské půdy (západně od Mařenic)	-	X	X				

Podmínky ochrany		Odůvodnění
Ochrana znaků přírodní charakteristiky		
Vymezení lokalit ZCHÚ, EVL, památných stromů prvků ÚSES je argumentem pro důsledné uplatňování podmínek ochrany a ochranných doporučení		
Vymezení lokality soustředěných hodnot přírodních je argumentem pro důsledné uplatňování podmínek ochrany a ochranných doporučení		
1	Nezalesňovat volnou krajinu, podporovat ekologicky cenné travní porosty a jejich obnovu	Ochrana charakteru krajiny a pohledové otevřenosti
2	Chránit cenné rašeliniště a památný strom	Ochrana přírodních hodnot
3	Chránit prvky ÚSES pro zajištění základních prostorových podmínek a pro dlouhodobé udržení a posílení ekologické stability krajiny	
4	Chránit a podporovat přirozený charakter vodních toků a drobných vodních ploch	
5	Chránit mimolesní rozptýlenou zeleň, zejména solitérní vzrostlé stromy, remízy, břehové porosty, případně doplnit stromořadí na vhodných místech	
Ochrana znaků kulturně – historické charakteristiky		
Vymezení lokality soustředěných hodnot kulturních je argumentem pro důsledné uplatňování podmínek ochrany a ochranných doporučení		
Vymezení dochované urbanistické struktury je argumentem pro důsledné uplatňování zejména podmínek ochrany znaků kulturně-historické charakteristiky		
1	Neoplocovat volnou krajinu vyjma pastvin za podmínky nesnižování prostupnosti krajiny	Ochrana charakteru krajiny a její prostupnosti
2	Chránit dochovanou urbanistickou strukturu sídla Mařenice včetně výškové hladiny, nerozšiřovat sídlo do volné krajiny, zejména na vyvýšená místa, lze doplnit vhodné proluky ve struktuře,	Ochrana struktury, charakteru zástavby a krajiny
3	Zachovat stávající strukturu osad a samot harmonického měřítka, nepovolovat nové samoty	

4	Nepřipustit stavební propojování sídel a osad	
5	V sídlech respektovat tradiční intenzitu zástavby, výškovou hladinu, umístění objektů a jejich orientaci ke komunikacím a vrstevnicím	
6	Neumísťovat rozměrnou reklamu	
7	Nepřipustit umísťování plošně rozsáhlého využití území (např. sportovní plochy, fotovoltaické elektrárny, výroba apod.)	Ochrana matrice venkovské krajiny
8	Neumísťovat technické dominanty v pohledově exponovaných místech	Ochrana harmonického měřítka
Ochrana znaků prostorové charakteristiky		
1	Zachovat maloplošnou strukturu krajiny	Ochrana struktury krajiny
2	Zachovat pohledovou otevřenost v prostorech mimo sídla a výhledy na sídla	Ochrana vizuální charakteristiky
3	Zachovat daleké výhledy a pohledové osy na terénní i kulturní dominanty místního i nadmístního významu	
4	Zachovat významné výhledy z lokality Na vyhlídce (Krompach), v Horní Světlé a na Myslivnách	
5	Zachovat harmonické měřítka a vztahy, neumísťovat prvky a objekty, které by stávající měřítka narušily	Ochrana harmonického měřítka a vztahů
6	Neumísťovat prvky a objekty na terénní horizonty, zachovat přírodní charakter horizontů	Ochrana charakteristických rysů krajiny
Ochranná doporučení:		
1	Zachovat a podporovat členité a biologicky pestré lesní okraje	
2	Zachovat a podporovat převažující extenzivní hospodaření na pozemcích	
3	Zmenšit plochy scelených bloků zemědělské půdy, doplnit je cestami, plochami rozptýlené zeleně, remízy a solitéry	
4	Omezovat nálety zeleně ve volné krajině	
5	Podporovat tradiční zahrady s vysokokmeny na okraji sídla a v osadách a samotách	
6	Podporovat ochranu drobných památek a jejich obnovu, neměnit charakter řopíků a jejich okolí	

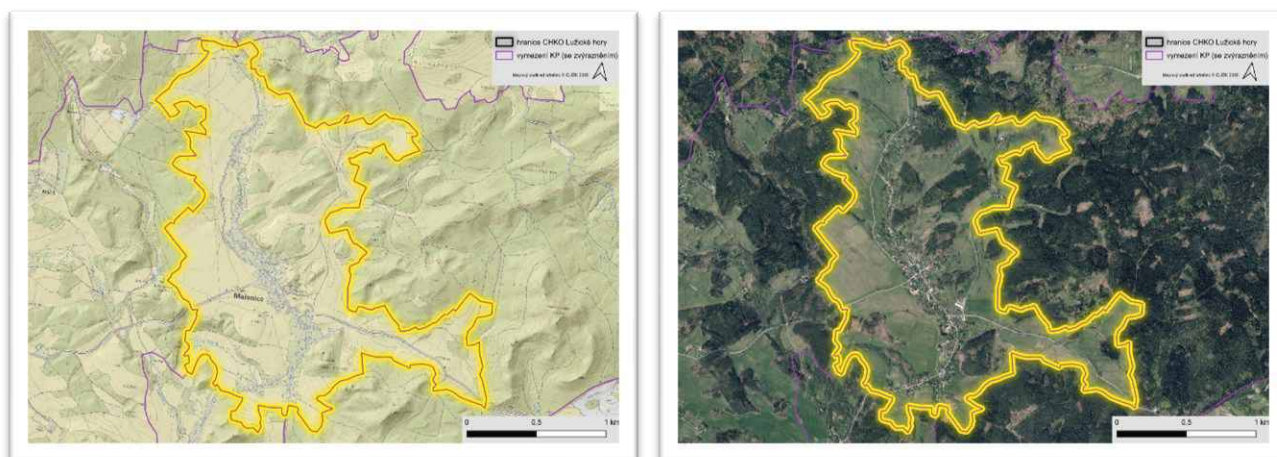
Obrázek 9: KP 2f Mařenice


Foto 18: Pod Mařenickou kalvárií**Foto 19: Památná borovice v Mařenicích****Foto 20: Dominanta kostela v Mařenicích**

KP 2g Krompach								
Krajinný prostor Krompach je vymezen při severní hranici řešeného území v KC 2 Heřmanicko-Mařenicko při státní hranici s Německem. Zahrnuje sídlo Krompach s částí Valy, a částí Juliovka. Prostor je typický zejména svou cennou a vysoce dochovanou sídelní strukturou údolní lánové vsi, a vysokým podílem objektů lidové architektury a drobné sakrální architektury. Dále také převažujícím extenzivním hospodařením na zemědělské půdě, výhledy na terénní dominanty nadmístního významu Luž a Hvozd a vysokým podílem mimolesní stromové zeleně.								
Indikátory přítomnosti přírodní charakteristiky								
II., III. zóna ochrany CHKO Památné tisy v Krompachu Památný buk Lokální prvky ÚSES								
Indikátory přítomnosti hodnot kulturní a historické charakteristiky								
Nemovitě kulturní památky: Kostel čtrnácti svatých pomocníků, Dům č. 126, Boží muka, Sloup se sochou Panny Marie, Zámek čp. 47 LSHK 05 Krompach Dochovaná urbanistická struktura DUS11								
Charakteristický znak	Projev	Význam	Cennost	E	P	H	M	
Znaky přírodní charakteristiky								
1	Vyšší členitost reliéfu, vyšší nadmořské výšky	+	XXX	XX	X	X	X	X
2	Terénní dominanty v dálkových průhledech (Luž, Hvozd)	+	XXX	XXX	X	X	X	X
3	Lesní okraje lemující otevřené plochy	+	XX	XX			X	X
4	Vysoký podíl mimolesní rozptýlené zeleně, remízů, stromořadí i solitérů	+	XX	X		X	X	X
5	Dominanty vzrostlých památných dřevin (Krompašské tisy, Krompašský buk)	+	X	X	X	X		
6	Krompašský potok a přítoky s břehovými porosty	+	XX	XX	X	X	X	X
7	Převažující extenzivní zemědělské využití území	+	XX	X		X		X
8	Skalní dominanta Jánské kameny	+	X	X	X	X		
Znaky kulturní a historické charakteristiky								
1	Sídlo propojené do řetězce z náhorní polohy podél silnice a vodoteče (Krompašský potok) k Juliovce	+	XXX	XXX			X	X
2	Výjimečně vysoká zachovalost sídelní struktury původní lánové vsi Krompach s centrem (zámek, tvrz, kostel)	+	XX	XXX	X		X	X
3	Vysoká zachovalost charakteru zástavby, vysoký podíl objektů lidové architektury	+	XXX	XXX	X		X	X
4	Zachovalá struktura ulicové osady Valy	+	XX	XX	X		X	X
5	Nemovitě kulturní památky	+	XXX	XX				
6	Drobná sakrální architektura	+	XX	XX				
7	Převažuje dochovanost cestní sítě	+	XX	XX				
8	Zaniklá rozptýlená zástavba ve vyšších polohách Valů, bývalá restaurace Edelstein	0	X	X				
9	Měřítkem nadměrný, ale kultivovaný objekt farmy Hvozd (bývalý kravín)	-	X	X				
Znaky prostorové charakteristiky								
1	Pohledová otevřenost prostorů v okolí sídla	+	XX	X			X	X
2	Vymezení krajinného prostoru lesními okraji a terénními horizonty	+	X	X			X	X
3	Dílčí uplatnění terénních a kulturních dominant v pohledech a pohledových	+	XX	XX	X		X	X

	osách (Hvozd, kostel v Kropachu, Jánské kameny)							
4	Uplatnění mimolesní rozptýlené zeleně v pohledech a pohledových osách	+	XX	X			X	X
5	Zachované harmonické měřítko a vztahy sídla (cenná struktura a charakter zástavby) vzhledem ke krajinnému rámci	+	XXX	XXX	X		X	X
6	Výjimečně vysoký podíl krajinářsko-esteticky hodnotné tradiční lidové architektury v sídle	+	XXX	XXX	X		X	X
7	Výhledově významná cesta podél domků západně od Kropachu (lokalita Na vyhlídce)	+	XX	XX	X		X	X
8	Převažující harmonické měřítko a drobná krajinná mozaika	+	XX	XXX	X			X
9	Lokální narušení harmonického měřítka a vztahů nevhodnou zástavbou (zemědělský objekt v Kropachu)	-	XX	XX				

Podmínky ochrany		Odůvodnění
Ochrana znaků přírodní charakteristiky		
1	Chránit památné tisy a buk	Ochrana přírodních hodnot
2	Podporovat ekologicky cenné travní porosty a jejich obnovu	
3	Chránit prvky ÚSES pro zajištění základních prostorových podmínek a pro dlouhodobé udržení a posílení ekologické stability krajiny	
4	Chránit a podporovat přirozený charakter vodních toků	
5	Chránit mimolesní rozptýlenou zeleň, zejména solitérní vzrostlé stromy, remízy, břehové porosty, případně doplnit stromořadí na vhodných místech	
6	Nezalesňovat volnou krajinu, podporovat ekologicky cenné travní porosty a jejich obnovu	Ochrana charakteru krajiny a pohledové otevřenosti, zachování výhledů a průhledů,
Ochrana znaků kulturně – historické charakteristiky		
Vymezení lokality soustředěných hodnot je argumentem pro důsledné uplatňování podmínek ochrany a ochranných doporučení.		
Vymezení dochované urbanistické struktury je argumentem pro důsledné uplatňování zejména podmínek ochrany znaků kulturně-historické charakteristiky.		
1	Zachovat maloplošnou strukturu krajiny	Ochrana struktury, charakteru zástavby a krajiny
2	Neoplocovat volnou krajinu vyjma pastvin za podmínky nesnižování prostupnosti krajiny	
3	Chránit dochovanou urbanistickou strukturu sídel Kropach a Valy včetně výškové hladiny s dominantami kostela a zámku, nerozšiřovat sídla do volné krajiny, zejména na vyvýšená místa, lze doplnit vhodné proluky v historické struktuře	
4	Nezastavovat plochy mezi ulicemi Valů	
5	Nezakládat izolované části sídla mimo stávající zástavbu	
6	Neobnovovat zaniklé stavby mimo stávající urbanistickou strukturu (zejména zaniklá rozptýlená zástavba ve vyšších polohách Valů, bývalá restaurace Edelstein)	
7	V sídlech respektovat tradiční intenzitu zástavby, výškovou hladinu, umístění objektů a jejich orientaci ke komunikacím a vrstevnicím	
8	Nepřipustit umístování plošně rozsáhlého využití území (např. sportovní plochy, fotovoltaické elektrárny, výroba apod.)	
9	Neumisťovat rozměrnou reklamu	

10	Neumisťovat technické dominanty v pohledově exponovaných místech	Ochrana harmonického měřítka
Ochrana znaků prostorové charakteristiky		
1	Zachovat pohledovou otevřenost v prostorech mimo sídla a výhledy na sídla	Ochrana vizuální charakteristiky a výhledů
2	Zachovat daleké výhledy a pohledové osy na terénní i kulturní dominanty místního i nadmístního významu	
3	Zachovat významné výhledy z lokality Na vyhlídce (Krompach)	
4	Neumisťovat prvky a objekty na terénní horizonty, zachovat přírodní charakter horizontů	Ochrana charakteristických rysů krajiny
5	Zachovat harmonické měřítka a vztahy, neumisťovat prvky a objekty, které by stávající měřítka narušily	Ochrana harmonického měřítka a vztahů
Ochranná doporučení:		
1	Zachovat a podporovat členité a druhově pestré lesní okraje	
2	Zachovat a podporovat převažující extenzivní hospodaření na pozemcích	
3	Omezovat nálety zeleně ve volné krajině	
4	Podporovat tradiční zahrady s vysokokmeny na okraji sídla	
5	Podporovat ochranu drobných památek a jejich obnovu	
6	Farmu Hvozd doplnit vhodnou zelení	

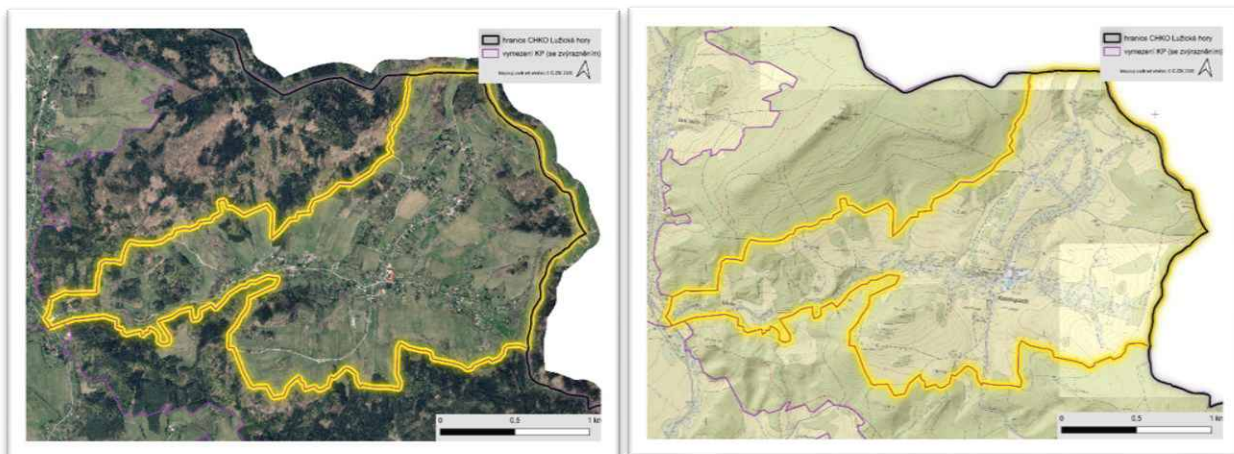
Obrázek 10: KP 2g Krompach

Foto 21: Pohled z vyhlídky Valy

Foto 22: Typická zástavba v pozadí hřeben Hvozdů


KP 2h Horní a Dolní Světlá								
Krajinný prostor Horní a Dolní Světlá je vymezen při severní hranici řešeného území. Zahrnuje sídla Horní a Dolní Světlá. Prostor je typický zejména svou cennou a vysoce dochovanou sídelní strukturou řetězce údolních lánových vsí, stejně jako vysokým podílem objektů lidové architektury a drobné sakrální architektury. Dále také převažujícím extenzivním hospodařením na zemědělské půdě s vysokým podílem mimolesní stromové zeleně. Ikonické jsou výhledy na terénní dominanty nadmístního významu Luž a Hvozd.								
Indikátory přítomnosti přírodní charakteristiky								
II., III. zóna ochrany CHKO Lokální prvky ÚSES								
Indikátory přítomnosti hodnot kulturní a historické charakteristiky								
LSHK 06 Horní a Dolní Světlá Dochovaná urbanistická struktura DUS 15, DUS 16, DUS 17								
Charakteristický znak		Projev	Význam	Cennost	E	P	H	M
Znaky přírodní charakteristiky								
1	Vyšší členitost reliéfu, vyšší nadmořské výšky	+	XXX	XX	X		X	X
2	Terénní dominanty v dálkových průhledech (Luž, Hvozd)	+	XXX	XXX	X	X	X	X
3	Lesní okraje lemující otevřené plochy	+	XX	XX			X	X
4	Vysoký podíl mimolesní rozptýlené zeleně, remízů, stromořadí i solitérů	+	XX	X	X	X	X	
5	Svitavka a její přítoky s břehovými porosty	+	XX	XX	X	X	X	X
6	Převažující extenzivní zemědělské využití území	+	XX	X		X	X	X
Znaky kulturní a historické charakteristiky								
2	Výjimečně vysoká zachovalost sídelní struktury údolních lánových vsí Horní a Dolní Světlá	+	XXX	XXX	X		X	X
3	Vysoká zachovalost charakteru zástavby, vysoký podíl objektů lidové architektury	+	XXX	XXX	X		X	X
4	Zachovalá osada Myslivny	+	XX	XX			X	X
5	Zaniklá zástavba severně od Dolní Světlé, samoty východně od Dolní Světlé	0	X	X				
5	Převažuje dochovanost cestní sítě	+	XX	XX				
6	Dochované větší fragmenty lánové plužiny v okolí Horní Světlé	+	XX	XX	X		X	X
7	Drobná sakrální architektura a technické památky (náhon v Juliovcé)	+	XX	XX				
Znaky prostorové charakteristiky								
1	Pohledová otevřenost prostorů v okolí sídel	+	XX	X			X	
2	Vymezení krajinného prostoru lesními okraji a terénními horizonty	+	X	X			X	
3	Dílčí uplatnění terénních dominant v pohledech a pohledových osách (Luž, Hvozd)	+	XX	XX		X	X	X
4	Přírodní osa Svitavky, tvořící prostorové vztahy	+	XXX	XX	X		X	X
5	Uplatnění mimolesní rozptýlené zeleně v pohledech a pohledových osách	+	XX	X			X	
6	Zachované harmonické měřítko a vztahy sídla (cenná struktura a charakter zástavby) vzhledem ke krajinnému rámci	+	XXX	XXX	X		X	X
7	Výhledově významná místa v Horní Světlé a na Myslivnách, uplatnění jedinečných výhledů	+	XX	XX	X		X	X

8	Převažující harmonické měřítko a drobná krajinná mozaika	+	XX	XXX			X	X
---	--	---	----	-----	--	--	---	---

Podmínky ochrany:		Odůvodnění:
Ochrana znaků přírodní charakteristiky		
1	Nezalesňovat volnou krajinu, podporovat ekologicky cenné travní porosty a jejich obnovu	Ochrana přírodních hodnot, ochrana charakteru krajiny a pohledové otevřenosti
2	Chránit a podporovat přirozený charakter říčky Svitavky a jejích přítoků	Ochrana přírodních hodnot
3	Chránit prvky ÚSES pro zajištění základních prostorových podmínek a pro dlouhodobé udržení a posílení ekologické stability krajiny	
4	Chránit mimolesní rozptýlenou zeleň, zejména solitérní vzrostlé stromy, remízy, břehové porosty, případně doplnit stromořadí na vhodných místech	
Ochrana znaků kulturně – historické charakteristiky		
Vymezení lokality soustředěných hodnot kulturních je argumentem pro důsledné uplatňování podmínek ochrany a ochranných doporučení		
Vymezení dochované urbanistické struktury je argumentem pro důsledné uplatňování zejména podmínek ochrany znaků kulturně-historické charakteristiky		
1	Zachovat maloplošnou strukturu krajiny	Ochrana struktury, charakteru zástavby a krajiny
2	Chránit dochované relikty plužin v okolí Horní Světlé	
3	Neoplocovat volnou krajinu vyjma pastvin za podmínky nesnižování prostupnosti krajiny	
4	Chránit dochovanou urbanistickou strukturu sídel Dolní a Horní Světlá včetně výškové hladiny, nerozšiřovat sídla do volné krajiny, zejména na vyvýšená místa, lze doplnit vhodné proluky ve struktuře	
5	Nepřipustit stavební propojování sídel a osad	
6	Nezakládat izolované části sídla mimo stávající zástavbu	
7	Neobnovovat zaniklé stavby mimo stávající urbanistickou strukturu (severně od Dolní Světlé, samoty od Dolní Světlé, bývalé hostince Rabenstein, Wache, Nová Brazílie)	
8	V sídlech respektovat tradiční intenzitu zástavby, výškovou hladinu, umístění objektů a jejich orientaci ke komunikacím a vrstevnicím	
9	Neumisťovat rozměrnou reklamu	
10	Nepřipustit umísťování plošně rozsáhlého využití území (např. sportovní plochy, fotovoltaické elektrárny, výroba apod.),	Ochrana matrice venkovské krajiny
11	Neumisťovat technické dominanty v pohledově exponovaných místech	Ochrana harmonického měřítka
Ochrana znaků prostorové charakteristiky		
1	Zachovat pohledovou otevřenost krajinného prostoru a výhledy na sídla	Ochrana vizuální charakteristiky, ochrana ikonických výhledů
2	Zachovat daleké výhledy a pohledové osy na terénní dominanty místního i nadmístního významu	
3	Zachovat významné výhledy z lokality v Horní Světlé a na Myslívě	
4	Zachovat harmonické měřítko a vztahy, neumisťovat prvky a objekty, které by stávající měřítko narušily	Ochrana harmonického měřítka a vztahů
5	Neumisťovat prvky a objekty na terénní horizonty, zachovat přírodní charakter horizontů	Ochrana charakteristických rysů krajiny
Ochranná doporučení:		
1	Zachovat a podporovat členité a druhově pestré lesní okraje	
2	Zachovat a podporovat převažující extenzivní hospodaření na pozemcích	
3	Omezovat nálety zeleně ve volné krajině	
4	Podporovat tradiční zahrady s vysokokmeny v sídlech	
5	Podporovat ochranu drobných a technických památek a jejich obnovu	

Obrázek 11: KP 2h Horní a Dolní Světlá

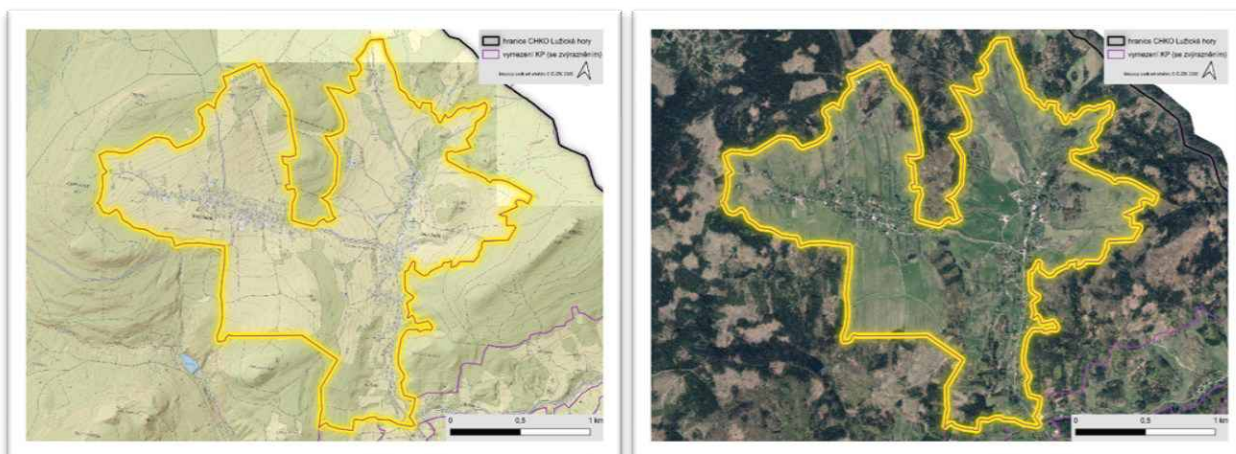


Foto 23: Pohled na zástavbu Dolní Světlá ze silnice na Horní Světlou



Foto 24: Hostinec Lužanka v Horní Světlé



Foto 25: Zástavba podél komunikace



KP 2i Trávník – Naděje								
Krajinný prostor Trávník-Naděje je vymezen v západní části KC 2. Svou polohou i charakterem tvoří přechod mezi prostory údolních lánových vsí Mařenice, Krompach, Světlá a Lesními prostory. Prostor je typický zejména svou cennou a vysoce dochovanou sídelní strukturou rozptýlené zástavby, kdy dochází k harmonickému prolínání staveb, stromové zeleně a luk v širším krajinném rámci. Prostor vykazuje výjimečně vysoký podíl tradiční lidové architektury, jsou zde dochovány celé soubory staveb. Prostor je drobnou krajinnou mozaikou s rozptýlenou zástavbou. Uplatňují se výhledy na terénní dominanty nadmístního významu Hvozď, Jezevčí vrch.								
Indikátory přítomnosti přírodní charakteristiky								
II., III. zóna ochrany CHKO EVL Svitavka Nadregionální a lokální prvky ÚSES								
Indikátory přítomnosti hodnot kulturní a historické charakteristiky								
Nemovitá kulturní památka: Pila při osadě Hamr (areál Pily) LSHK 03 Trávník – Naděje Dochovaná urbanistická struktura DUS 18, DUS 19								
Charakteristický znak	Projev	Význam	Cennost	E	P	H	M	
Znaky přírodní charakteristiky								
1	Mírná členitost reliéfu	+	XX	XX			X	
2	Uzavřenost prostorů terénními horizonty a samotnými vrchy a lesními okraji	+	XX	XX			X	
3	Terénní dominanty nadmístního významu v dálkových pohledech (Jezevčí vrch, Hvozď)	+	XXX	XXX	X	X	X	X
4	Lesní okraje lemující otevřené plochy	+	X	XX			X	X
5	Vysoký podíl mimolesní rozptýlené zeleně, remízů, stromořadí i solitérů	+	XX	XX		X	X	X
6	Pískovcové skalní útvary	+	XX	X		X		X
7	Pohledová dominanta pískovcová skalní věž – Křížová věž u Naděje	+	XX	XX	X	X	X	X
8	Svitavka, Hamerský potok a drobné vodní plochy s břehovými porosty	+	XX	X		X	X	X
9	Extenzivní zemědělské využití území na drobných plochách	+	XXX	X		X	X	X
Znaky kulturní a historické charakteristiky								
1	Výjimečně vysoká zachovalost sídelní struktury	+	XXX	XXX	X		X	X
2	Nepravidelná rozvolněná zástavba podél potoka a soustředěná ulicová zástavba v severní části v Naději	+	XXX	XXX	X		X	X
3	Rozvolněná přípotoční ves Trávník	+	XXX	XX			X	X
4	Cenný soubor sklářských domků v Trávníku	+	XX	XXX	X		X	X
5	Drobnější osady a samoty	+	XX	XX				
6	Dochované fragmenty pluziny ve střední části Naděje	+	XX	XX	X		X	X
7	Výjimečně vysoká zachovalost charakteru zástavby, převažuje lidová architektura	+	XXX	XXX	X		X	X
8	Cenný soubor sklářských domků v Trávníku	+	XX	XXX	X		X	X
9	Dochovanost cestní sítě	+	X	XX				
10	Drobné sakrální a technické památky	+	X	X	X			
11	Linie vojenského opevnění (řopíky)	+	X	X				
12	Brownfield u Hamru	0	X	X				
Znaky prostorové charakteristiky								
1	Pohledová otevřenost prostorů	+	XX	X			X	X
2	Vymezení krajinného prostoru lesními okraji a terénními horizonty	+	XX	X			X	X
3	Dílčí uplatnění terénních dominant	+	XXX	XXX	X	X	X	X

	nadmístního významu v pohledech a pohledových osách (Suchý vrch, Jezevčí vrch, Kamenný vrch, Hvozď, Luž)							
4	Dílčí uplatnění dominanty Křížové věže v pohledech a pohledových osách	+	XX	XX	X	X	X	X
5	Krajinná přírodní osa Hamerského Heřmanického potoka, tvořící prostorové vztahy	+	XXX	XX	X		X	X
6	Vysoké uplatnění mimolesní rozptýlené zeleně v pohledech a pohledových osách	+	XXX	XX	X	X	X	X
7	Zachované harmonické měřítko a vztahy sídla (cenná struktura a charakter zástavby) vzhledem ke krajinnému rámci	+	XX	XXX	X		X	X
8	Prolínání rozptýlené zástavby s plochami luk a stromovou zelení v širším krajinném rámci	+	XXX	XXX	X	X	X	X
9	Harmonické měřítko i vztahy v celém prostoru	+	XXX	XXX			X	X
10	Drobná krajinná mozaika	+	XX	XX	X	X	X	X

Podmínky ochrany		Odůvodnění
Ochrana znaků přírodní charakteristiky		
1	Nezalesňovat volnou krajinu, podporovat ekologicky cenné travní porosty a jejich obnovu	Ochrana charakteru krajiny a pohledové otevřenosti
2	Chránit a podporovat přirozený charakter vodních toků	Ochrana přírodních hodnot
3	Chránit prvky ÚSES pro zajištění základních prostorových podmínek a pro dlouhodobé udržení a posílení ekologické stability krajiny	
4	Chránit mimolesní rozptýlenou zeleň, zejména solitérní vzrostlé stromy, remízy, břehové porosty, případně doplnit stromořadí na vhodných místech	
Ochrana znaků kulturně – historické charakteristiky		
Vymezení lokality soustředěných hodnot kulturních je argumentem pro důsledné uplatňování podmínek ochrany a ochranných doporučení		
Vymezení dochované urbanistické struktury je argumentem pro důsledné uplatňování zejména podmínek ochrany znaků kulturně-historické charakteristiky		
1	Zachovat maloplošnou strukturu krajiny	Ochrana struktury, charakteru zástavby a krajiny
2	Chránit dochované reliktu pluzin v centru Naděje	
3	Neoplocovat volnou krajinu vyjma pastvin za podmínky nesnižování prostupnosti krajiny	
4	Chránit dochovanou urbanistickou strukturu sídel Naděje a Trávník včetně výškové hladiny, nerozšiřovat sídla do volné krajiny, zejména na vyvýšená místa, lze doplnit vhodné proluky ve struktuře	
5	Nepřipustit stavební propojování sídel a osad	
6	Neobnovovat zaniklé stavby v rozptýlené zástavbě Naděje	
7	V sídlech respektovat tradiční intenzitu zástavby, výškovou hladinu, umístění objektů a jejich orientaci ke komunikacím a vrstevnicím	
8	Neumisťovat rozměrnou reklamu	
9	Nepřipustit umísťování plošně rozsáhlého využití území (např. sportovní plochy, fotovoltaické elektrárny, výroba apod.)	Ochrana matrice venkovské krajiny
10	Neumisťovat technické dominanty v pohledově exponovaných místech	Ochrana harmonického měřítko
11	Kultivovat brownfield u Hamru	Zlepšení prostorových vztahů
Ochrana znaků prostorové charakteristiky		
1	Zachovat pohledovou otevřenost místa	Ochrana vizuální charakteristiky
2	Zachovat daleké výhledy a pohledové osy na terénní dominanty místního	

	i nadmístního významu	
3	Zachovat výhledy a pohledové osy na dominantu Křížové věže	
4	Zachovat harmonické měřítko a vztahy, neumísťovat prvky a objekty, které by stávající měřítko narušily	Ochrana harmonického měřítka a prostorových vztahů
Ochranná doporučení:		
1	Zachovat členitost a pestrost lesních okrajů	
2	Zachovat drobnou krajinnou mozaiku	
3	Zachovat a podporovat extenzivní hospodaření na pozemcích	
4	Omezovat nálety zeleně ve volné krajině	
5	Zachovat a podporovat charakter prolínání zástavby se vzrostlou stromovou vegetací a menšími plochami luk a pastvin	
6	Podporovat ochranu drobných a technických památek a jejich obnovu, neměnit charakter řopíků a jejich okolí	

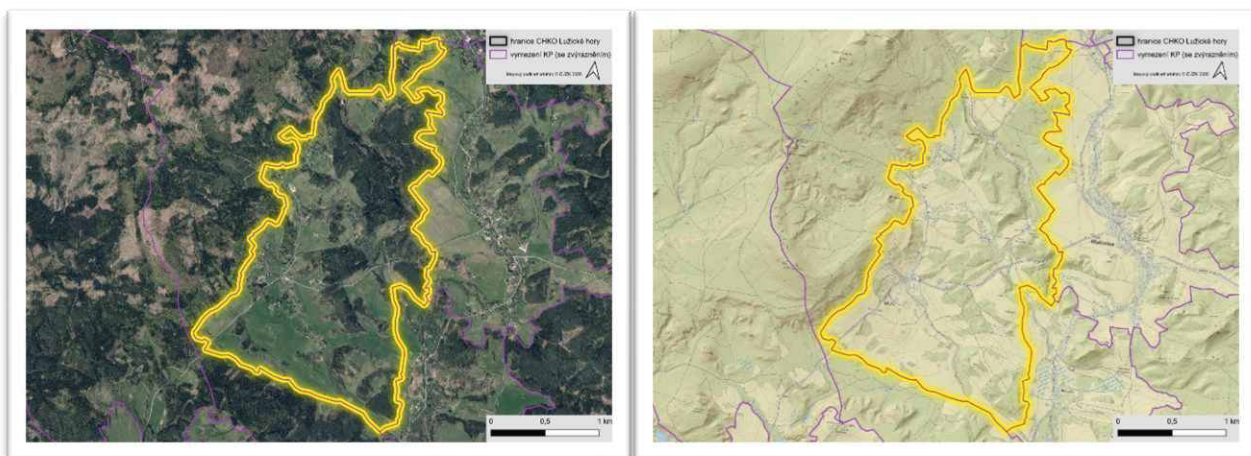
Obrázek 12: KP 2f Trávník – Naděje

Foto 26: Pohled z okraje prostoru na Jezevčí vrch

Foto 27: Typická zástavba v osadě Naděje


KP 2j Lesní prostory								
<p>Krajinný prostor je tvořen lesními komplexy. Je rozdělen do dvou částí. První část je vymezena od Kozích hřbetů na východě až k Ovčímu vrchu na západě a Jezevčímu vrchu na JZ. Druhá část zaujímá prostor východně od Drnovce, přes Zelený vrch, Milštejn, Suchý vrch, Ledovou jeskyni, Bouřný, přes Luž, Plešivec. Prostor zaujímá většinu KC 2 Heřmanicko – Mařenicko. Prostor je charakteristický souvislými lesními porosty. Část smrkových porostů prošla v minulých letech kůrovcovou kalamitou, postupně dochází k obnově lesa s využitím přirozené obnovy a podpory listnatých a smíšených lesů. Osídlení je charakteru roztroušených osad a samot. Prostor dosahuje vysokých přírodních hodnot, jsou zde zastoupeny dominanty nadregionálního významu Jezevčí vrch, Hvozď, Luž, dominanty regionálního významu Sokol, Plešivec. Je zde výskyt skalních útvarů i suťových polí. Prostor si zachovává harmonické měřítko i vztahy lesnaté krajiny.</p>								
Indikátory přítomnosti přírodní charakteristiky								
I., II. zóna ochrany CHKO NPR Jezevčí vrch PR Luž PP Brazílka PP U Rozmoklé žáby PP Naděje EVL Jezevčí vrch EVL Suchý vrch – Naděje EVL Lužickohorské bučiny Nadregionální, regionální a lokální prvky ÚSES LSHP 01 Kozí hřbety – Bílé Kameny, LSHP 02 Vraní skály – Sedlecký Špičák, LSHP 03 Sokol, LSHP 04 Hvozď, LSHP 05 Jezevčí vrch – U Rozmoklé žáby, LSHP 07 Naděje – Milštejn, LSHP 08 Luž – Brazílka, LSHP 09 Lužickohorské bučiny.								
Indikátory přítomnosti hodnot kulturní a historické charakteristiky								
Kulturní památky: Hradiště na Zámeckém vrchu a Zřícenina hradu Falkenberg, Zřícenina hradu Milštejn								
Charakteristický znak	Projev	Význam	Cennost	E	P	H	M	
Znaky přírodní charakteristiky								
1	Výrazná členitost reliéfu, vysoká početnost samostatných vrchů a terénních hřbetů	+	XXX	XXX	X	X	X	X
2	Výrazné dominanty nadregionálního významu Hvozď, Jezevčí vrch Luž, Zelený vrch, Suchý vrch, Bouřný, Plešivec)	+	XXX	XXX	X	X	X	X
3	Výrazné dominanty regionálního významu Sokol, Zelený vrch, Suchý vrch, Bouřný, Plešivec)	+	XX	XXX	X	X	X	X
4	Dominanta Jezevčího vrchu s přirozenými lesními společenstvy s bučinou pralesovitého charakteru s podrostem měsíčnice vytrvalé	+	XXX	XXX		X		
5	Souvislý lesní pokrov – jehličnaté, listnaté porosty, porosty po kůrovcové kalamitě s přirozeným zmlazením	+	XX	XX		X	X	X
6	Hodnotné bukové porosty ve vrcholových partiích (Hvozď, Jezevčí vrch, Sokol Loupežnický vrch, Ovčí vrchy, Luž, Bouřný)	+	XXX	XX	X	X	X	X
7	Suťová pole na Hvozdu, Luži, Suchém vrchu	+	XX	XX		X	X	X
6	Skalní útvary (Panenský kámen, Babí kámen, Milštejn, Křížová věž, Trávnícká jehla, Kunratické Švýcarsko, Krkavčí kameny ...)	+	XXX	XX		X	X	X
8	Významný mokřad a rašeliniště U Rozmoklé žáby v údolí Heřmanického potoka, Brazílky v údolí Svitavky	+	XXX	XX		X		
9	Drobné vodoteče a vodní plochy (Svitavka, Heřmanický potok, Hamerský potok)	+	XX	XX		X		X
Znaky kulturní a historické charakteristiky								
1	Absence sídel	+	XXX	XXX		X	X	
2	Osídlení charakteru roztroušených osad a	+	XXX	XXX	X		X	

	samot (Na Šestce, Paseka, lovecké chaty)							
3	Drobná sakrální architektura	+	XX	XX	X			
4	Pískovcové skalní reliéfy (Kunratické Švýcarsko reliéf Krista, Kamenný oltář, Skalní reliéf Útěk do Egypta) Naděje, Lesní divadlo u Cvikova)	+	XXX	XXX	X		X	
5	Vyhlídkové věže Luž, Hvozdu	+	XXX	XXX	X		X	X
6	Zříceniny hradu Milštejn, Falkenberg, Větrov, Hradiště Zámecký vrch	+	XX	XX	X		X	X
7	Liniové vojenské opevnění (řopíky)	+	XX	X				
8	Dochovanost cestní sítě (Žitavská cesta, Hadovka, Korzovka Šestková cesta)	+	XX	XX				
9	Zaniklé turistické chaty na Luži a Hvozdu, Wache, Rabenstein, Nová Brazílie, Schillerův hostinec	0	X	X				
Znaky prostorové charakteristiky								
1	Pohledová uzavřenost v lesních porostech	+	XXX	XX			X	X
2	Terénní dominanty nadmístního významu Hvozdu, Luž	+	XXX	XXX	X	X	X	X
3	Daleké výhledy a pohledová otevřenost z terénních dominant, vyhlídek a rozhleden (Hvozdu, Luž, Zelený vrch, Jánské kameny)	+	XXX	XXX	X	X	X	X
4	Významné pohledové osy pokrývající prostor	+	XX	XX			X	X
5	Harmonické měřítko i vztahy	+	XX	XX			X	X

Podmínky ochrany:		Odůvodnění:
Ochrana znaků přírodní charakteristiky		
Přítomnost ZCHÚ a EVL s jedinečnými biotopy, ÚSES je argumentem pro důsledné uplatňování podmínek ochrany a ochranných doporučení		
Vymezení lokality soustředěných hodnot přírodních je argumentem pro důsledné uplatňování podmínek ochrany a ochranných doporučení		
1	Zachovat přírodě blízké lesní porosty v celém prostoru, primárně ve vrcholových partiích	Ochrana přírodních hodnot
2	Chránit zvláště chráněné biotopy a druhově pestré lokality (MZCHÚ)	
3	Chránit výjimečný ráz území souvislé lesní krajiny.	
4	Podporovat druhovou pestrost lesních okrajů	
5	Chránit a obnovovat mokřady a rašeliniště	
6	Chránit a podporovat přirozený charakter vodních toků a drobných vodních ploch	
7	Chránit údolní nivy toků s mokřadními společenstvy (Svitávka, Hamerský potok)	
8	Chránit skalní útvary	
9	Chránit prvky ÚSES pro zajištění základních prostorových podmínek a pro dlouhodobé udržení a posílení ekologické stability krajiny	
Ochrana znaků kulturně – historické charakteristiky		
1	Neumisťovat stavby vyjma nezbytných pro lesní hospodaření (lesní cesty apod.), prosazovat tradiční řešení	Ochrana přírodně-kulturních hodnot, historických prvků a struktury krajiny
2	Turistickou infrastrukturu lokalizovat mimo nejcennější partie	
3	Neumisťovat nové rozhledny a vyhlídky	
4	Chránit historické cesty před rozšiřováním, zásahy do svahu, nepůvodními materiály apod.	
5	Neobnovovat zaniklé stavby – turistické chaty na Luži a Hvozdu	
Ochrana znaků prostorové charakteristiky		
1	Zvýšeně chránit jedinečné dominanty Hvozdu, Jezevčího vrchu a Luže, která patří mezi krajinářsky nejhodnotnější území v CHKO	Ochrana přírodních dominant a vizuální charakteristiky
2	Chránit výhledy a panoramata nadregionálního charakteru z vyhlídky i z rozhledny na Hvozdu, Luže	Ochrana vizuální charakteristiky a ikonických výhledů
3	Chránit terénní dominanty, jejich vizuální projev	

4	Zachovat daleké výhledy a pohledové osy	
5	Nevytvářet nové technické dominanty ve vrcholových partiích vrchů	
6	Zachovat harmonické měřítko a vztahy, neumisťovat prvky a objekty, které by stávající měřítko narušily	Ochrana harmonického měřítka a prostorových vztahů
Ochranná doporučení:		
1	Zajistit přirozenou obnovu stanovištně původních dřevin, zejména buku, javorů, jilmu, jedle na stanovištích s jejím přirozeným zastoupením	
2	Zajistit obnovu holin po kůrovcové kalamitě s upřednostněním původní druhové skladby lesa, podporovat listnaté a smíšené porosty před monokulturami smrku	
3	Zachovat a chránit rozvolněnost a druhové složení lesních okrajů na úpatí vrchů	
4	Zajistit ochranu skalní dominanty Milštejn	
5	Podporovat ochranu a obnovu drobných sakrálních a technických památek, mezníků apod., neměnit charakter řopků a jejich okolí	

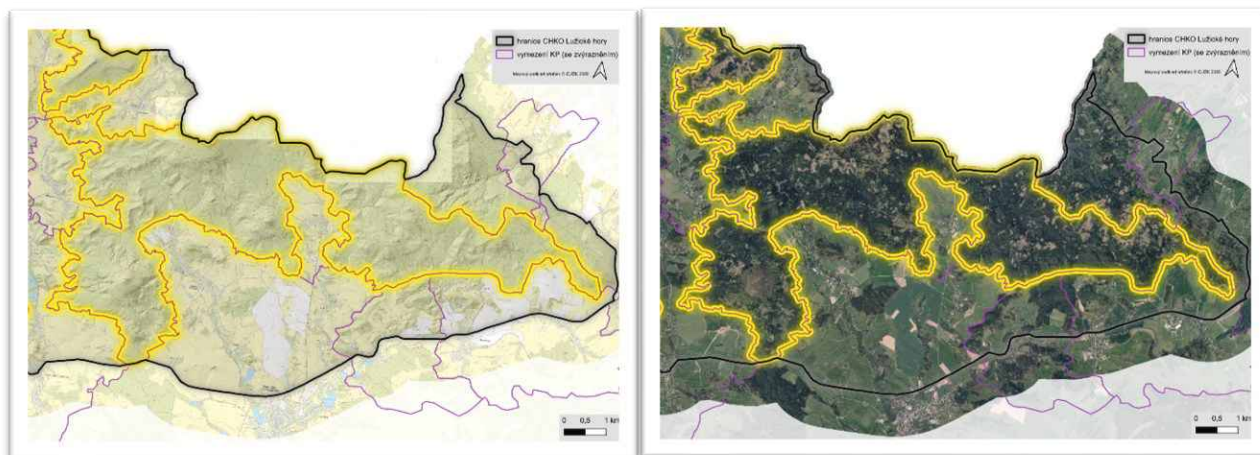
Obrázek 13: KP 2j Lesní prostory

Foto 28: Hvozd z rozhlednou je dominanta prostoru

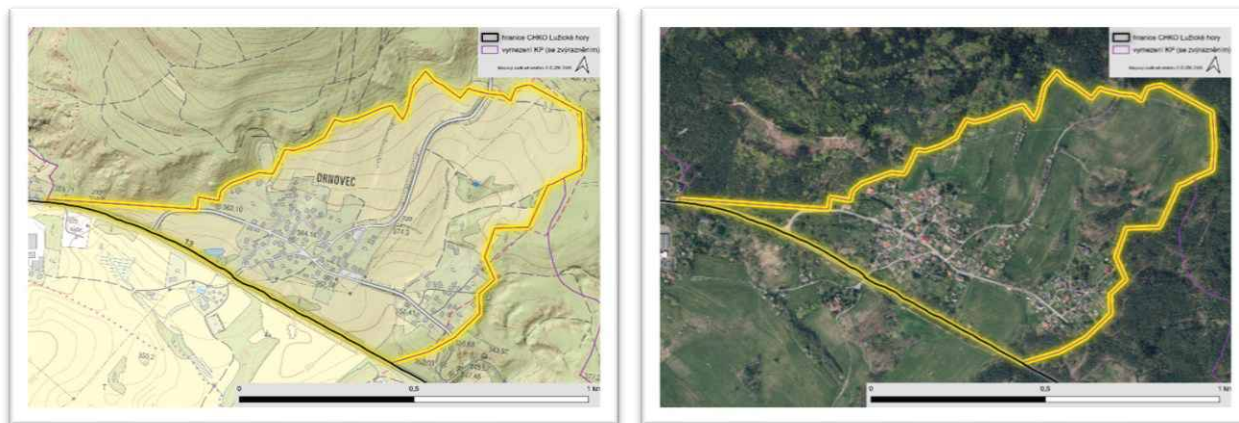
Foto 29: Lesní porosty, pohled z Milštejna


KC 3 NOVOBORSKO

KP 3a Drnovec								
Drobný krajinný prostor Drnovec je vymezen při jižním okraji řešeného území, podél hlavní silnice I/13. Prostor zahrnuje sídlo Drnovec. Prostor charakterizuje vizuální uzavřenost, kterou zesiluje terénní dominanta Zeleného vrchu a hlavní silnice. Prostor se vyznačuje kompaktní sídelní strukturou Drnovce, s vyšším podílem objektů lidové architektury. Dominantou v centru obce památná Lípa. Ve vizuální charakteristice se uplatňuje dřevěná vyhlídka Švýcárna na pískovcové zídce, obnovená v roce 2015.								
Indikátory přítomnosti přírodní charakteristiky								
II., III. zóna ochrany Památný strom – lípa v Drnovci Lokální prvky ÚSES								
Indikátory přítomnosti hodnot kulturní a historické charakteristiky								
Dochovaná urbanistická struktura DUS 20								
Charakteristický znak		Projev	Význam	Cennost	E	P	H	M
Znaky přírodní charakteristiky								
1	Relativně nízká členitost reliéfu	+	XX	X			X	
2	Terénní vyvýšenina Zeleného vrchu dominující místu	+	XXX	XX	X	X	X	X
3	Členité lesní okraje lemující otevřené plochy	+	XX	XX		X	X	
5	Mimolesní rozptýlená zeleň, remízy, stromořadí a solitéry	+	X	X		X	X	
6	Mokřadní plocha (vodní plocha)	+	X	X		X		
7	Převažuje extenzivní zemědělské využití území – louky, pastviny	0	X	X		X	X	
Znaky kulturní a historické charakteristiky								
1	Kompaktní urbanistická struktura Drnovce s různou orientací objektů	+	XXX	XX			X	X
2	Převážně drobnější maloplodá krajinná mozaika	+	XX	XX	X		X	
3	Charakter zástavby zachovalý lokálně, malý podíl objektů lidové architektury (zejm. západní část Drnovce)	+	XX	XX	X		X	X
4	Dochované dílčí fragmenty lánové plužiny v severní části	+	X	X	X		X	X
5	Drobná sakrální architektura	+	X	X	X			
6	Dochovanost cestní sítě narušena scelením původní lánové plužiny	-	X	X				
7	Silnice I/13	-	XXX	X				
Znaky prostorové charakteristiky								
1	Pohledová uzavřenost prostoru terénním horizonty, lesními okraji a silnicí I/9 s doprovodnou zelení	+	XX	X			X	X
2	Výhledy k východu a jihu z vyšších poloh	+	XX	XX				
3	Průhledy na dřevěnou vyhlídku Švýcárna	+	XX	X	X		X	

Podmínky ochrany:		Odůvodnění:
Ochrana znaků přírodní charakteristiky		
1	Chránit prvky ÚSES pro zajištění základních prostorových podmínek a pro dlouhodobé udržení a posílení ekologické stability krajiny	Ochrana přírodních hodnot
2	Podporovat přirozený charakter vodní plochy, mokřadu	
3	Nezalesňovat volnou krajinu, podporovat ekologicky cenné travní porosty a jejich obnovu	
4	Chránit cennou mimolesní rozptýlenou zeleň, zejména solitérní vzrostlé stromy, remízy, břehové porosty apod. případně doplnit stromořadí na vhodných místech	

5	Chránit prvky ÚSES pro zajištění základních prostorových podmínek a pro dlouhodobé udržení a posílení ekologické stability krajiny	Ochrana přírodních hodnot
Ochrana znaků kulturně – historické charakteristiky		
Vymezení dochované urbanistické struktury je argumentem pro důsledné uplatňování zejména podmínek ochrany znaků kulturně-historické charakteristiky		
1	Zachovat maloplošnou strukturu zemědělských pozemků a nelesní zeleně	Ochrana struktury krajiny
2	Chránit dochované relikty plužin, doplnit vhodnou liniovou zeleň pouze na hranicích pozemků	Ochrana historických prvků krajiny
3	Neoplocovat volnou krajinu vyjma pastvin za podmínky nesnižování prostupnosti krajiny	Ochrana struktury, charakteru zástavby a krajiny
4	Chránit dochovanou urbanistickou strukturu sídla Drnovec, nerozšiřovat do volné krajiny, lze doplnit vhodné proluky ve struktuře a jižním směrem	
5	Respektovat tradiční intenzitu zástavby, výškovou hladinu, umístění objektů a jejich orientaci ke komunikacím a vrstevnicím	
6	Neumisťovat rozměrnou reklamu	
7	Neumisťovat technické dominanty v pohledově exponovaných místech	Ochrana harmonického měřítka
Ochrana znaků prostorové charakteristiky		
1	Zachovat místa dalekých i lokálních výhledů	Ochrana charakteru krajiny
2	Zachovat harmonické měřítko a vztahy, neumisťovat prvky a objekty, které by stávající měřítko narušily	Ochrana měřítka prostorových vztahů
Ochranná doporučení		
1	Zachovat a podporovat členité a druhově pestré lesní okraje	
2	Podporovat extenzivní hospodaření na pozemcích	
3	Omezovat nálety zeleně ve volné krajině	
4	Podporovat tradiční zahrady s vysokokmeny na okraji sídla	
5	Podporovat ochranu drobných památek a jejich obnovu	

Obrázek 14: KP 3a Drnovec

Foto 30: Pohled ze Švýcarský na obec Drnovec, v pozadí Ještěd


KP 3b Cvikov								
Krajinný prostor Cvikov je vymezen při jihovýchodním okraji řešeného území, podél hlavní silnice I/13. Krajinný prostor zahrnuje v řešeném území sídlo Cvikov, které je typické vyšším zastoupením zástavby městského charakteru a nižších architektonických hodnot. KP je charakteristické jemně členitým reliéfem, dominantním vrchem Klíč, který se uplatňuje ve většině pohledových os, a vyšším osídlením. Lidová architektura je v místě krajinného rázu vázaná především na vodní toky a koncové partie dochované sídelní struktury lánové vsi. Hodnoty krajinného rázu jsou lokálně významně potlačeny.								
Indikátory přítomnosti přírodní charakteristiky								
III., IV zóna ochrany								
Indikátory přítomnosti hodnot kulturní a historické charakteristiky								
Nemovitě kulturní památky: Kostel sv. Alžběty Uherské, Socha sv. Jana Nepomuckého, Radnice, Sloup se sochou Panny Marie a světců, Soubor kaplí a sousoší Kalvárie, Vila čp. 496, Socha sv. Prokopa, Socha sv. Petra LSHK 08 Kalvárie Cvikov								
Charakteristický znak	Projev	Význam	Cennost	E	P	H	M	
Znaky přírodní charakteristiky								
1	Jemná členitost reliéfu	+	XX	X			X	
2	Terénní dominanty v dálkových pohledech (Klíč, Rousínovský vrch, Zelený vrch)	+	XXX	XXX	X	X	X	X
3	Lesní okraje lemující otevřené plochy	+	X	X		X	X	
4	Mimolesní rozptýlená zeleň, remízy, stromořadí a solitéry	+	X	X	X	X	X	
5	Vodní toky Boberský a Rousínovský potok a drobné vodní plochy s vegetačními doprovody	+	XX	X		X	X	X
6	Převažující extenzivní zemědělské využití území	+	X	X		X	X	X
Znaky kulturní a historické charakteristiky								
1	Cvikov – sídlo městského typu, původní údolní lánová ves s kompaktnější zástavbou podél cest a náměstím pravidelného tvaru	+	XXX	X			X	
2	V okrajových částech převážně maloplošná struktura zemědělských pozemků a nelesní zeleně	+	XX	XX		X	X	
3	Křížová cesta a kalvárie u Cvikova, kostel sv. Alžběty	+	XX	XX	X		X	X
4	Vyšší zachovalost sídelní struktury podél vodotečí a v historickém centru	+	XX	XX	X		X	X
5	Výjimečná přítomnost objektů lidové architektury	+	X	X	X		X	X
6	Historické průmyslové objekty v Martinově údolí	+	X	XX				
7	Drobná sakrální architektura	+	X	X	X			
8	Rušivý a měřítkově disharmonizující objekt (panelové domy, průmyslové objekty)	-	XX	X				
9	Nižší dochovanost cestní sítě	-	X	X				
10	Vyšší podíl zástavby a zastavěných ploch	-	XX	X				
11	Silnice I/13 (hlavní osa)	-	XX	X				
Znaky prostorové charakteristiky								
1	Vymezení krajinného prostoru lesními okraji, terénními horizonty a hranicí zástavby	+	XX	X			X	
2	Dílčí uplatnění terénních a kulturních dominant v pohledech a pohledových osách (Klíč, Zelený vrch; kostel sv. Alžběty)	+	XX	XX	X		X	
3	Daleké výhledy z oblasti Kalvárie	+	XX	XX	X		X	
4	Pohledová otevřenost prostorů v okolí sídla,	0	XX	X			X	

	v sídle převažuje pohledová uzavřenost							
5	Krajinná osa Boberského potoka, tvořící prostorové vztahy	XXX	XX	X	X		X	X
6	Četné narušení harmonického měřítka a vztahů nevhodnou až rušivou zástavbou (panelové domy, průmyslové a zemědělské objekty, haly)	-	XX	X				

Podmínky ochrany:		Odůvodnění:						
Ochrana znaků přírodní charakteristiky								
1	Chránit prvky ÚSES pro zajištění základních prostorových podmínek a pro dlouhodobé udržení a posílení ekologické stability krajiny	Ochrana přírodních hodnot, charakteru krajiny a pohledové otevřenosti						
2	Chránit a podporovat přirozený charakter vodních toků a drobných vodních ploch							
3	Nezalesňovat volnou krajinu, podporovat ekologicky cenné travní porosty a jejich obnovu							
4	Chránit cennou mimolesní rozptýlenou zeleň, zejména solitérní vzrostlé stromy a jejich skupiny, břehové porosty a stromořadí podél cest apod., případně doplnit stromořadí na vhodných místech							
Ochrana znaků kulturně – historické charakteristiky								
Vymezení lokality soustředěných hodnot kulturních je argumentem pro důsledné uplatňování podmínek ochrany a ochranných doporučení								
1	Zachovat maloplošnou strukturu zemědělských pozemků a nelesní zeleně	Ochrana charakteru krajiny a její prostupnosti, ochrana struktury zástavby						
2	Neoplocovat volnou krajinu vyjma pastvin za podmínky nesnižování prostupnosti krajiny							
3	Neumísťovat rozměrnou reklamu ve volné krajině							
4	Eliminovat negativní vliv hmotově i architektonicky rušivých objektů zejména na okraji města, kultivovat architektonicky nebo zelení							
5	Nezakládat izolované části sídla mimo kompaktní zástavu, nezastavovat okolí Kalvárie	Ochrana kulturní památky Kalvárie						
6	Chránit dochovanou urbanistickou strukturu sídla Cvikov, nerozšiřovat do volné krajiny, lze doplnit vhodné proluky ve struktuře a jižním směrem novou zástavbu navazovat na okraje sídla a umísťovat přednostně mimo CHKO, udržovat kompaktní půdorys	Ochrana panoramatu města						
7	Respektovat současnou výškovou hladinu města vyjma osmipodlažních panelových domů, podporovat urbanistickou kompozici města s vyšší výškovou hladinou centra (max. 3 podlaží a podkrovi) a přízemní zástavbou na okrajích							
8	V průmyslových plochách nezvyšovat výškovou hladinu nad okolní zástavbu							
9	Chránit kostel sv. Alžběty jako kulturní dominantu prostoru, zejména nezvyšovat zástavbu v jeho okolí	Ochrana kulturní památky, ochrana vizuální charakteristiky						
10	Nepřipustit umísťování plošně rozsáhlého využití území ve volné krajině (např. sportovní plochy, FVE apod.),	Ochrana matrice venkovské krajiny						
11	Neumísťovat technické dominanty v pohledově exponovaných místech	Ochrana horizontů a panoramat						
Ochrana znaků prostorové charakteristiky								
1	Zachovat pohledovou otevřenost v prostorech mimo sídla, místa významných výhledů a významné pohledové osy	Ochrana vizuální charakteristiky, významných výhledů						
2	Zachovat daleké i dílčí výhledy, zejména z okolí Kalvárie							
3	Zachovat harmonické měřítka a vztahy tam, kde dosud nejsou narušeny	Ochrana harmonického měřítka a vztahů						
4	Neumísťovat prvky a objekty na terénní horizonty	Ochrana charakteristických rysů krajiny						
Ochranná doporučení								
1	Zachovat a podporovat členité a druhově pestré lesní okraje							

2	Podporovat převažující extenzivní hospodaření na pozemcích
3	Omezovat nálety zeleně ve volné krajině, náletovou zeleň podél cest nahradit stromořadími
4	Podporovat ochranu drobných památek a jejich obnovu

Obrázek 15: KP 2b Cvikov

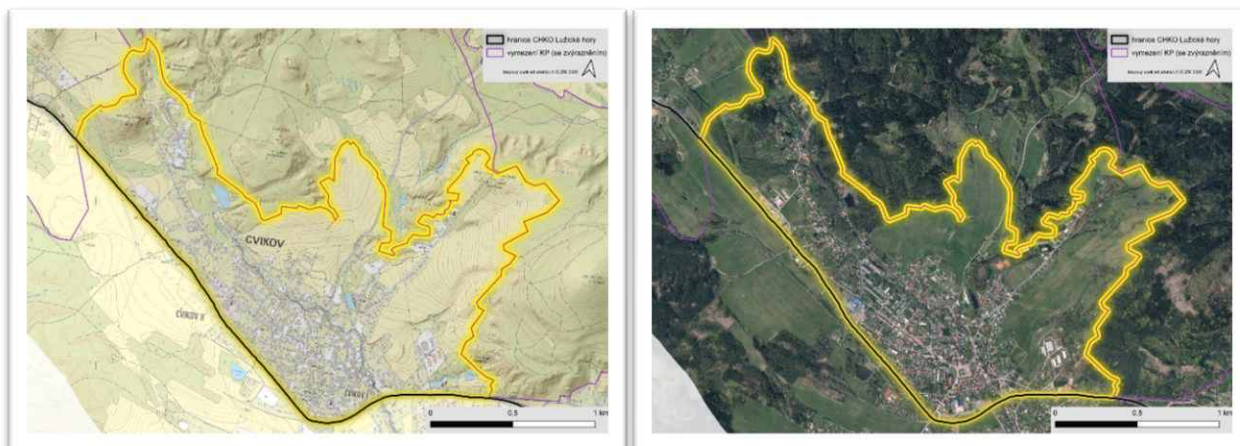



Foto 31: Pohled na Cvikov v pozadí dominanty Klíč

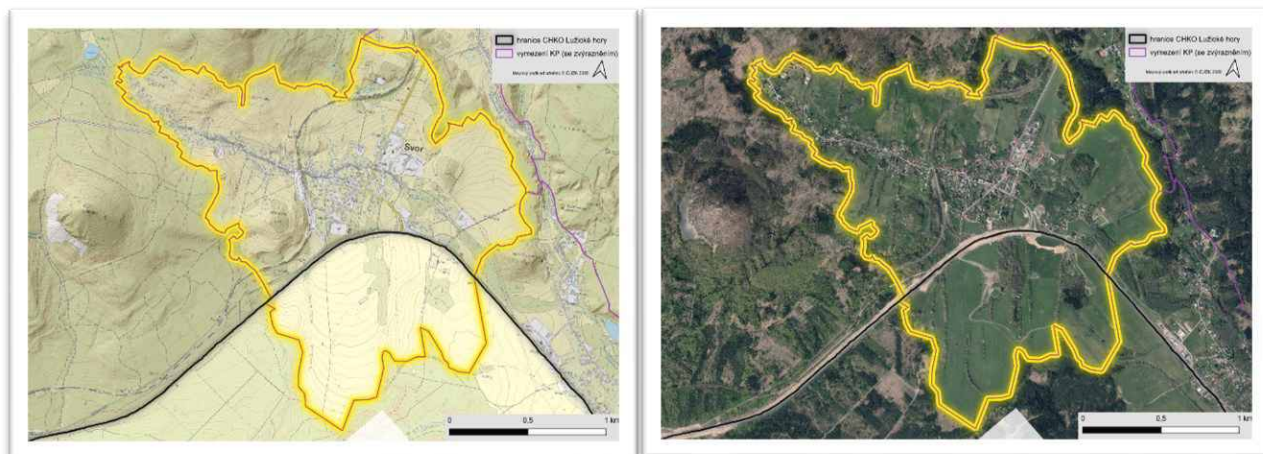



KP 3c Svor								
Krajinný prostor Svor je vymezen při jižním okraji řešeného území, podél hlavní silnice I/13, jižní částí zasahuje mimo CHKO. Dominantou prostoru je sídlo Svor, v němž převažuje venkovský charakter zástavby, ve východní části se prolínají prvky městského charakteru (např. větší objekty podél silnice I/9). Prostor je typický vyšší členitostí reliéfu s dominantním vrchem Klíč, který se uplatňuje v pohledových osách. Sídlní struktura má charakter údolní lánové vsi. Vyšší podíl objektů lidové architektury je v západní části Svoru za železniční trať. V prostoru jsou dobře dochované relikty lánové plužiny. V západní části se vizuálně projevuje vrch Sokolčák.								
Indikátory přítomnosti přírodní charakteristiky								
II., III., IV zóna ochrany EVL Klíč Lokální prvky ÚSES LSHP 10 Klíč (Sokolčák)								
Indikátory přítomnosti hodnot kulturní a historické charakteristiky								
Kulturní památky: sloup se sochou Panny Marie, kaple Nejsvětější Trojice, dům č. p. 54 Dochovaná urbanistická struktura DUS 22								
Charakteristický znak	Projev	Význam	Cennost	E	P	H	M	
Znaky přírodní charakteristiky								
1	Vyšší členitost reliéfu, výšková členitost k severozápadu roste směrem k dominantě Klíč	+	XX	X			X	
2	Terénní dominanta nad Svorem vrch Sokolčák s bučinou a cennou květenou v bylinném patře	+	XX	XX	X	X	X	X
3	Skalní útvary na severu území	+	XX	X		X		
4	Lesní okraje lemující otevřené plochy	+	X	X		X	X	X
5	Mimolesní rozptýlená zeleň, remízy, stromořadí a solitéry (charakter plužin)	+	XX	XX		X	X	X
6	Údolí Boberského potoka a drobné vodní plochy s břehovými porosty	+	XX	X		X	X	X
7	Převažující extenzivní zemědělské využití území	+	X	X		X		X
Znaky kulturní a historické charakteristiky								
1	Sídlo Svor typu údolní lánové vsi, rozšíření a zahuštění zástavby ve východní části, kolmo na původní strukturu	+	XXX	X			X	X
2	Převažuje maloplošná struktura zemědělských pozemků s dochovanými fragmenty plužiny v západní části	+	XX	XX		X	X	
3	Vyšší zachovalost sídlní struktury i charakteru zástavby v západní části Svoru (lokalita Horní Svor)	+	XX	X	X		X	X
4	Průmyslový charakter zástavby v okolí silnice I. tř.	-	X	X				
5	Větší podíl objektů lidové architektury v západní části sídla	+	XX	X	X		X	X
6	Dochované fragmenty lánové plužiny	+	X	X	X		X	X
7	Kaple Nejsvětější Trojice	+	XX	X	X		X	
8	Pískovcový reliéf, jeskyně (Trpaslík)	+	X	X				
9	Měřítkově rušivé objekty (zejm. ve východní části)	-	X	X				
10	Rekreační areál na SZ okraji Svoru	-	X	X				
11	Dochovanost cestní sítě narušena lokálně scelením lánové plužiny	-	XX	X				
12	Silnice I/13 a I/9	-	XXX	X				
13	Železniční trať	-	X	X				
14	Nový obchvat Svoru přeložka I/9	-	XXX	X				

Znaky prostorové charakteristiky							
1	Vymezení krajinného prostoru lesními okraji, terénními horizonty a hranicí zástavby sídla	+	XX	X			X
2	Dílčí uplatnění terénních dominant v pohledech a pohledových osách (Klíč, Malý a Velký Buk)	+	XX	XX	X		X
3	Daleké výhledy z vyhlídky pod Sokolčíkem a z výše položených míst prostoru	+	XX	XX	X		X
4	Krajinná osa Boberského potoka, tvořící prostorové vztahy	XXX	XX	X			
5	Pohledově dominantní dům č. p. 121	+	X	X			X
6	Převažuje drobná krajinná mozaika	+	XX	X			X
7	Pohledová otevřenost prostorů v okolí sídla, v sídle převažuje pohledová uzavřenost daná zástavbou a údolní polohou	0	XX	X			X
8	Výrazná linie silnice I/9	-	XX	X			
9	Terénní val železniční trati jako pohledová bariéra v sídle	-	XX	X			
10	Lokální narušení harmonického měřítká a vztahů nevhodnou až rušivou zástavbou (zejm. podél silnice I/9, rekreační areál v SZ části Svoru)	-	XX	X			

Podmínky ochrany:		Odůvodnění:
Ochrana znaků přírodní charakteristiky		
Přítomnost EVL s jedinečnými biotopy, ÚSES je argumentem pro důsledné uplatňování podmínek ochrany a ochranných doporučení		
Vymezení lokality soustředěných hodnot přírodních je argumentem pro důsledné uplatňování podmínek ochrany a ochranných doporučení		
1	Chránit prvky ÚSES pro zajištění základních prostorových podmínek a pro dlouhodobé udržení a posílení ekologické stability krajiny	Ochrana přírodních hodnot, charakteru krajiny a pohledové otevřenosti
2	Chránit a podporovat přirozený charakter vodních toků a drobných vodních ploch	
3	Nezalesňovat volnou krajinu, podporovat ekologicky cenné travní porosty a jejich obnovu	
4	Chránit cennou mimolesní rozptýlenou zeleň, zejména solitérní vzrostlé stromy a jejich skupiny, břehové porosty a stromořadí podél cest apod., případně doplnit stromořadí na vhodných místech	
Ochrana znaků kulturně – historické charakteristiky		
Vymezení dochované urbanistické struktury je argumentem pro důsledné uplatňování podmínek ochrany a ochranných doporučení.		
1	Zachovat maloplošnou strukturu zemědělských pozemků a nelesní zeleně	Ochrana charakteru krajiny a její prostupnosti
2	Chránit dochované fragmenty historické plužiny	
3	Neoplocovat volnou krajinu vyjma pastvin za podmínky nesnižování prostupnosti krajiny	
4	Chránit dochovanou urbanistickou strukturu sídla Svor včetně výškové hladiny, zejména v západní části, nerozšiřovat sídlo do volné krajiny, zejména na vyvýšená místa, lze doplnit vhodné proluky ve struktuře	Ochrana struktury sídla
5	Respektovat tradiční intenzitu zástavby, výškovou hladinu, umístění objektů a jejich orientaci ke komunikacím a vrstevnicím	Ochrana struktury, charakteru zástavby a krajiny
6	Obytnou zástavbu v rozvojových plochách dle ÚP neřešit kobercovým způsobem, ale rozvolněně	
7	Výrobní zástavbu v rozvojových plochách dle ÚP omezit výškově a kultivovat na obvodu	
8	Neumísťovat rozměrnou reklamu	
9	Eliminovat rušivý efekt průmyslových objektů	

10	Nepřipustit umísťování plošně rozsáhlého využití území (např. sportovní plochy, fotovoltaické elektrárny, výroba apod.)	Ochrana matrice venkovské krajiny
11	Neumisťovat technické dominanty v pohledově exponovaných místech	Ochrana horizontů
Ochrana znaků prostorové charakteristiky		
1	Zachovat pohledovou otevřenost v prostorech mimo sídla, místa významných výhledů a významné pohledové osy	Ochrana vizuální charakteristiky, významných výhledů
2	Zachovat harmonické měřítko a vztahy tam, kde dosud nejsou narušeny	Ochrana harmonického měřítko a vztahů
3	Neumisťovat prvky a objekty na terénní horizonty	Ochrana charakteristických rysů krajiny
Ochranná doporučení		
1	Zachovat a podporovat členité a druhově pestré lesní okraje	
2	Podporovat převažující extenzivní hospodaření na pozemcích	
3	Omezovat nálety zeleně ve volné krajině, náletovou zeleň podél cest nahradit stromořadími	
4	Podporovat tradiční zahrady s ovocnými vysokokmeny na okraji sídla	
5	Podporovat ochranu drobných památek a jejich obnovu	

Obrázek 16: KP 3c Svor

Foto 32: Pohled z Klíče na krajinný prostor 3c Svor


KP 3d Rousínov								
Krajinný prostor Rousínov je vymezen v JV části KC. Prostor je typický zejména svým charakterem enklávy v lesních celcích, pohledovou uzavřeností a dvojitým charakterem sídelní struktury. Prostor charakterizuje také vyšší podíl mimolesní stromové zeleně, jejíž prolínání se zástavbou utváří harmonické měřítko i vztahy. Prostor tvoří drobná krajinná mozaika. Ve vizuální charakteristice se uplatňuje vrch Pařez a skalní útvary.								
Indikátory přítomnosti přírodní charakteristiky								
III. zóna ochrany CHKO Lokální prvky ÚSES								
Indikátory přítomnosti hodnot kulturní a historické charakteristiky								
Kulturní památky: Vodní mlýn č. p.19, dům č. p. 39, 92, 40 Dochovaná urbanistická struktura DUS 21								
Charakteristický znak	Projev	Význam	Cennost	E	P	H	M	
Znaky přírodní charakteristiky								
1	Mírná členitost reliéfu, údolní poloha	+	XX	X			X	
2	Lesní okraje lemující otevřené plochy (charakter enklávy v lesních celcích)	+	XX	XX		X	X	
3	Vysoký podíl mimolesní rozptýlené zeleně, remízů, stromořadí i solitérů	+	XX	X	X	X	X	X
4	Rousínovský potok s břehovými porosty	+	X	X		X		
5	Extenzivní zemědělské využití území v drobných plochách	+	XX	X		X	X	
Znaky kulturní a historické charakteristiky								
1	Sídlo Rousínov – dvě charakterově odlišné části (severní – kompaktní zástavba; jižní údolní lánová ves)	+	XXX	XXX			X	
2	Maloplošná struktura zemědělských pozemků – drobná krajinná mozaika	-	XX	X		X	X	
3	Vysoká zachovalost sídelní struktury	+	XX	XX	X		X	X
4	Vysoká zachovalost charakteru zástavby, vysoký podíl tradiční lidové architektury	+	XX	XX	X		X	X
5	Dochované objekty rafinerií skla	+	XX	XX	X			
6	Nízká dochovanost cestní sítě	-	X	X				
Znaky prostorové charakteristiky								
1	Pohledová uzavřenost, jasné vymezení prostoru lesními okraji a terénními horizonty	+	XXX	XX			X	
2	Terénní dominanty vymezující prostor (Velký Buk, Rousínovský vrch, Pařez)	+	XXX	XX	X	X	X	X
3	Zachované harmonické měřítko a vztahy struktury a charakteru zástavby ke krajinnému rámci	+	XXX	XX	X		X	
4	Prolínání rozptýlené zástavby se stromovou zelení v severní část	+	XX	X			X	X
5	Uplatnění mimolesní rozptýlené zeleně v pohledech a pohledových osách	+	X	X	X	X	X	

Podmínky ochrany		Odůvodnění
Ochrana znaků přírodní charakteristiky		
1	Chránit prvky ÚSES pro zajištění základních prostorových podmínek a pro dlouhodobé udržení a posílení ekologické stability krajiny	Ochrana přírodních hodnot, charakteru krajiny a pohledové otevřenosti
2	Chránit a podporovat přirozený charakter vodních toků a drobných vodních ploch	
3	Nezalesňovat volnou krajinu, podporovat ekologicky cenné travní porosty a jejich obnovu	
4	Chránit cennou mimolesní rozptýlenou zeleň, zejména solitérní vzrostlé stromy a jejich skupiny, břehové porosty a stromořadí podél cest apod.	
Ochrana znaků kulturně – historické charakteristiky		
Vymezení dochované urbanistické struktury je argumentem pro důsledné uplatňování podmínek ochrany a ochranných doporučení.		
1	Chránit maloplošnou strukturu zemědělských pozemků, drobnou krajinnou mozaiku	Ochrana charakteru krajinné struktury a její prostupnosti
2	Neoplocovat volnou krajinu vyjma pastvin za podmínky nesnižování prostupnosti krajiny	
3	Chránit dochovanou urbanistickou strukturu sídla Rousínov včetně výškové hladiny, nerozšiřovat sídlo do volné krajiny, zejména na vyvýšená místa, lze doplnit vhodné proluky ve struktuře	Ochrana struktury, charakteru zástavby a krajiny
4	Neumísťovat rozměrnou reklamu	
6	Respektovat tradiční intenzitu zástavby, výškovou hladinu, umístění objektů a jejich orientaci ke komunikacím a vrstevnicím	
7	Nepřipustit umístování plošně rozsáhlého využití území (např. sportovní plochy, fotovoltaické elektrárny, výroba apod.)	Ochrana matrice venkovské krajiny
8	Neumísťovat technické dominanty v pohledově exponovaných místech	Ochrana harmonického měřítka
Ochrana znaků prostorové charakteristiky		
9	Zachovat harmonické měřítka a vztahy, neumísťovat prvky a objekty, které by stávající měřítka narušily	Ochrana měřítka a prostorových vztahů
Ochranná doporučení		
1	Zachovat a podporovat členité a druhově pestré lesní okraje	
2	Zachovat a podporovat převažující extenzivní hospodaření na pozemcích	
3	Omezovat nálety zeleně ve volné krajině	
4	Podporovat zahrady s vysokokmeny na okraji sídla	
5	Podporovat ochranu drobných památek a jejich obnovu	

Obrázek 17: KP 3d Rousínov

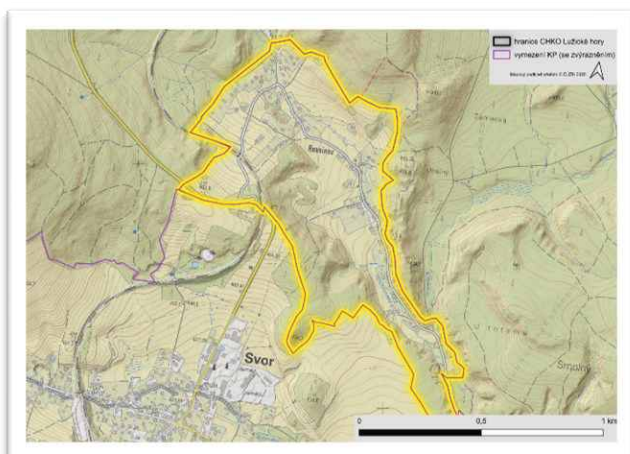


Foto 33: Rozvolněná zástavba lemuje Rousínovský potok

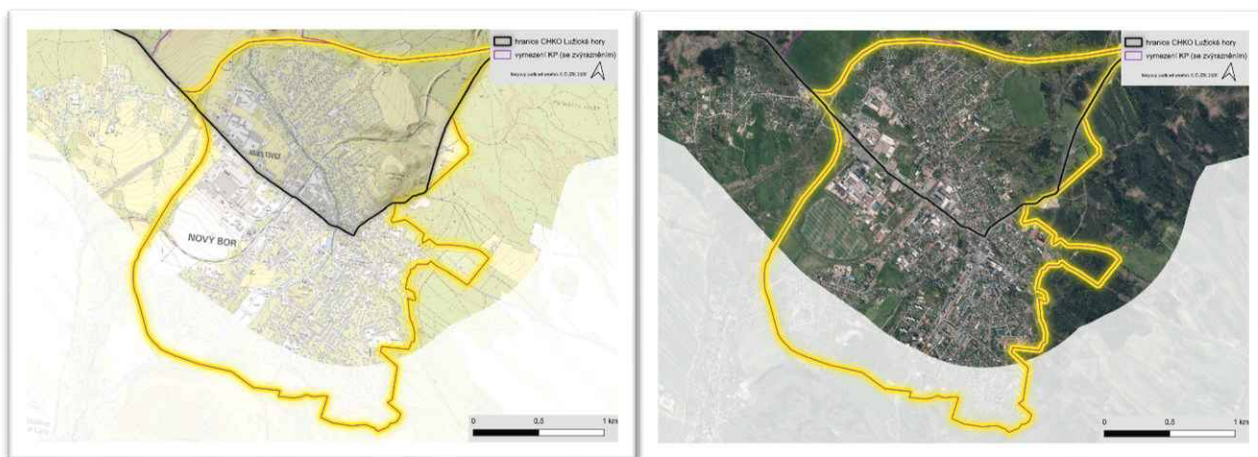



Foto 34: Dochovaná zástavba v Rousínově



KP 3e Nový Bor								
Krajinný prostor Nový bor je vymezen na jižní hranici řešeného území, v KC Novoborsko, jižní částí zasahuje mimo CHKO. Prostor tvoří severní část města Nový Bor, ze severu je ohraničeno hlavní silnicí I/13. Prostor je vysoce urbanizovaný, z větší části tvořen zástavbou městského charakteru, nízkých krajinářsko-estetických hodnot. Pro prostor je typické narušené harmonické měřítko i vztahy a nízké hodnoty krajinného rázu vlivem struktury a charakteru zástavby.								
Indikátory přítomnosti přírodní charakteristiky								
IV. zóna ochrany								
Indikátory přítomnosti hodnot kulturní a historické charakteristiky								
Kulturní památky: dům č. p. 85, kaple sv. Rosálie								
Charakteristický znak	Projev	Význam	Cennost	E	P	H	M	
Znaky přírodní charakteristiky								
1	Vodní tok Šporka	+	X	X		X	X	
2	Okrajové lesní porosty jehličnatého a smíšeného charakteru	+	X	X		X		
3	Dominanta Skalka (Borský vrch) – čedičová skála s bučinou	+	XX	X	X	X		X
4	Převažuje rovinný charakter, východně jemná členitost vč. Skalky (Borského vrchu)	0	X	X			X	
5	Výrazně urbanizované území, volná krajina pouze v části od Borského vrchu k severovýchodu	0	XXX	X			X	
Znaky kulturní a historické charakteristiky								
1	Vysoce urbanizované území, vysoká zastavěnost	-	XXX	X			X	
2	Městská struktura zástavby – pravidelná ulicová struktura s vyšší výškou centrální části, nižší kobercovou zástavbou obytných částí, halovými objekty v západní části prostoru a vtroušenými výškovými domy	-	XX	X			X	
3	Běžná zástavba nízkých krajinářsko-estetických hodnot, přítomnost hmotově a architektonicky rušivých objektů (průmyslové objekty, výškové domy)	-	XXX	X				
4	Drobné sakrální památky	+	X	X	X			
5	Kamenné koryto Šporky bez břehových porostů	-	XX	X				
6	Silnice I/13 tvořící severní hranici prostoru	-	XX	X				
Znaky prostorové charakteristiky								
1	Pohledová uzavřenost daná vysokým podílem zástavby	0	XX	X			X	X
2	Výhledy pod Borským vrchem	+	X	XX				
3	Tradiční městská kompozice cca čtyřpodlažní zástavby je narušena výškovými stavbami (výškové domy apod.)	-	XXX	XX				
4	Krajinářsky cennější nezastavěná lokalita mezi Borským vrchem a silnicí I/9	+	XX	XX				
5	Narušené harmonické měřítko a vztahy	-	XXX	X			X	X

Podmínky ochrany		Odůvodnění
Ochrana znaků přírodní charakteristiky		
1	Provést revitalizaci Šporky	Obnova přírodních prvků
2	Podporovat přirozeně blízký charakteru lesních porostů na Borském vrchu	
Ochrana znaků kulturně – historické charakteristiky		
1	Chránit výškovou hladinu zástavby města snižující se od centra (3 podlaží a podkroví) k okrajům (přízemní zástavba)	Ochrana výškové struktury zástavby
2	Nevytvářet nové výškové dominanty narušující panorama města	Ochrana panoramatu
3	Eliminovat rušivý efekt objektů hmotově nadměrných (průmyslové areály na jihozápadě místa)	Zlepšení stavu
4	Nevymezovat zastavitelné plochy na plochách trvalých travních porostů a lesních porostů mezi silnicí I-/9 a Borským vrchem	Ochrana krajinářsky cennější lokality v krajinném prostoru
Ochrana znaků prostorové charakteristiky		
1	Zachovat místa významných výhledů a významné pohledové osy	Ochrana vizuální charakteristiky, ochrana výhledů
Ochranná doporučení		
1	Podporovat ochranu drobných památek a jejich obnovu	

Obrázek 18: KP 3e Nový Bor

Foto 35: Pohled na KP Nový Bor z vrchu Klíč


KP 3f Arnultovice								
Krajinný prostor Arnultovice je vymezen v jižní části řešeného území, při hlavní silnici I/13. Plynule navazuje na KP Nový Bor, výraznou hranici tvoří hlavní silnice (pohledová i pohybová bariéra), která odděluje oba prostory. Charakter prostoru je do určité míry dán přímou návazností na město. Typické pro prostor krajinného rázu Arnultovice je zástavba nízkých krajinářsko-estetických i architektonických hodnot, pohledová uzavřenost a převažující údolní struktura zástavby. Harmonické měřítko je lokálně narušeno v jižní části prostoru větším kompaktním blokem zemědělské půdy a na severu lomem Klučky. Přírodní dominantou prostoru je skalní výběžek Skalka s bukovými porosty a vyhlídkovým místem.								
Indikátory přítomnosti přírodní charakteristiky								
II., III, IV. zóna ochrany EVL Klíč (Borecká skalka) Lokální prvky ÚSES LSHP 10 Klíč (Borecká skalka, okraj Břidličného vrchu)								
Indikátory přítomnosti hodnot kulturní a historické charakteristiky								
Kulturní památka: Usedlost č.p. 24, Dům č. p. 85, Socha Panny Marie Dochovaná urbanistická struktura DUS 24								
Charakteristický znak	Projev	Význam	Cennost	E	P	H	M	
Znaky přírodní charakteristiky								
1	Jemná členitost reliéfu	+	X	X			X	
2	Uzavřenost údolí Šporky ve východní části	+	XX	X			X	
3	Dominantní čedičový vrch Skalky	+	XX	XX	X	X		
3	Lesní okraje lemující otevřené plochy	+	X	X		X	X	
4	Mimolesní rozptýlená zeleň, remízy, stromořadí a solitéry	+	X	X		X	X	X
5	Vodní tok Šporka s břehovými porosty	+	X	X		X	X	X
6	Vyrovnaný podíl způsobu využití území (smíšené lesy, trvalé travní porosty, sídla)	+	XX	X			X	X
Znaky kulturní a historické charakteristiky								
1	V návaznosti na sídlo drobná krajinná mozaika s velkým podílem nelesní zeleně	+	X	X	X	X		
2	V západní části větší scelené zemědělské pozemky	0	X	X				
3	Urbanistická struktura sídla původně typu údolní lánové vsi, později zahuštěna v severovýchodní části pravidelnou zástavbou	+	XX	X			X	X
4	Dochovaná urbanistická struktura osady Klučky	+	X	XX	X			
5	Nemovitě kulturní památky	+	X	XX	X			
6	Menší zastoupení objektů lidové architektury	+	X	X	X			
7	Drobné sakrální památky	+	X	X	X			
8	Nízká zachovalost charakteru zástavby – novodobá zástavba	-	X	X				
Znaky prostorové charakteristiky								
1	Vymezení krajinného prostoru lesními okraji, terénními horizonty	+	X	X		X	X	
2	Pohledová uzavřenost východní údolní polohy, vyšší podíl zalesnění i zástavby	0	XXX	X			X	
3	Kontrast mezi východní údolní polohou se zástavbou a západní vyvýšenou nezastavěnou polohou s výhledem	+	XX	XX				
4	V jižní části lokální dominantu Skalka, dálkové výhledy z ní	+	XX	XXX				
5	V západní části pohledově otevřený prostor s výhledy na Nový Bor a dálkovými výhledy (Bezděž)	+	XX	XX				

6	Lokální narušení harmonického měřítka, harmonických vztahů a drobné krajinné mozaiky (bloky zemědělské půdy, lom)	-	X	X				
---	---	---	---	---	--	--	--	--

Podmínky ochrany:		Odůvodnění:						
Ochrana znaků přírodní charakteristiky								
Přítomnost EVL s jedinečnými biotopy, ÚSES je argumentem pro důsledné uplatňování podmínek ochrany a ochranných doporučení								
Vymezení lokality soustředěných hodnot přírodních je argumentem pro důsledné uplatňování podmínek ochrany a ochranných doporučení								
1	Chránit prvky ÚSES pro zajištění základních prostorových podmínek a pro dlouhodobé udržení a posílení ekologické stability krajiny	Ochrana přírodních hodnot, charakteru krajiny a pohledové otevřenosti						
2	Chránit a podporovat přirozený charakter vodních toků a drobných vodních ploch							
3	Nezalesňovat volnou krajinu, podporovat ekologicky cenné travní porosty a jejich obnovu							
4	Chránit cennou mimolesní rozptýlenou zeleň, zejména solitérní vzrostlé stromy a jejich skupiny, břehové porosty a stromořadí podél cest apod., případně doplnit stromořadí na vhodných místech							
Ochrana znaků kulturně – historické charakteristiky								
Vymezení dochované urbanistické struktury je argumentem pro důsledné uplatňování podmínek ochrany a ochranných doporučení.								
1	Členit scelený blok orné půdy na v jihozápadní části zelení dle historické plužiny, za podmínky zachování významných výhledů	Obnova estetické hodnoty						
2	Neoplocovat volnou krajinu vyjma pastvin za podmínky nesnižování prostupnosti krajiny	Ochrana charakteru krajiny a její prostupnosti						
3	Zástavbu uchovat v údolní poloze, lze doplnit vhodné proluky ve struktuře, chránit dochovanou výškovou hladinu sídla,	Ochrana struktury zástavby a charakteru krajiny						
4	Zachovat urbanistickou strukturu osady Klučky							
5	Nezastavovat okolí Skalky nerozšiřovat sídlo do volné krajiny, zejména na vyvýšená místa,							
6	Neumísťovat rozměrnou reklamu							
7	Nepřipustit umístování plošně rozsáhlého využití území (např. sportovní plochy, fotovoltaické elektrárny, výroba apod.)	Ochrana matrice venkovské krajiny						
8	Neumísťovat technické dominanty v pohledově exponovaných místech	Ochrana harmonického měřítka						
Ochrana znaků prostorové charakteristiky								
1	Zachovat daleké i dílčí výhledy ze Skalky a dalších výhledových míst	Ochrana vizuální charakteristiky						
2	Neumísťovat prvky a objekty na terénní horizonty	Ochrana charakteristických rysů krajiny						
3	Zachovat harmonické měřítka a vztahy, neumísťovat prvky a objekty, které by stávající měřítka narušily	Ochrana měřítka a prostorových vztahů						
Ochranná doporučení								
1	Zachovat a podporovat členité a druhově pestré lesní okraje							
2	Zachovat a podporovat převažující extenzivní hospodaření na pozemcích							
3	Omezovat nálety zeleně ve volné krajině							
4	Podporovat zahrady s vysokokmeny na okraji sídla							
5	Podporovat ochranu drobných památek a jejich obnovu							

Obrázek 19: KP 3f Arnultovice

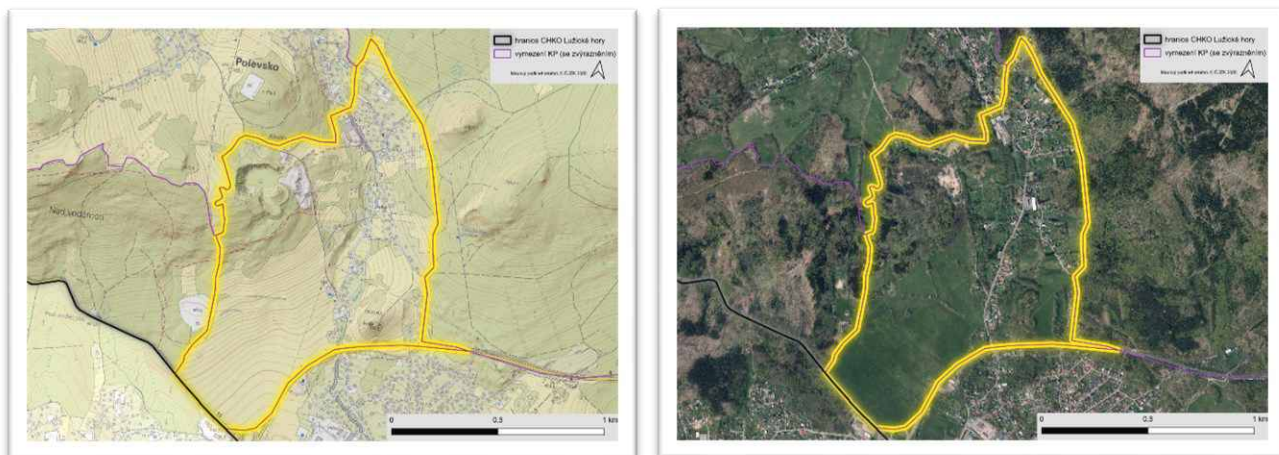


Foto 36: Pohled na KP Arnultovice

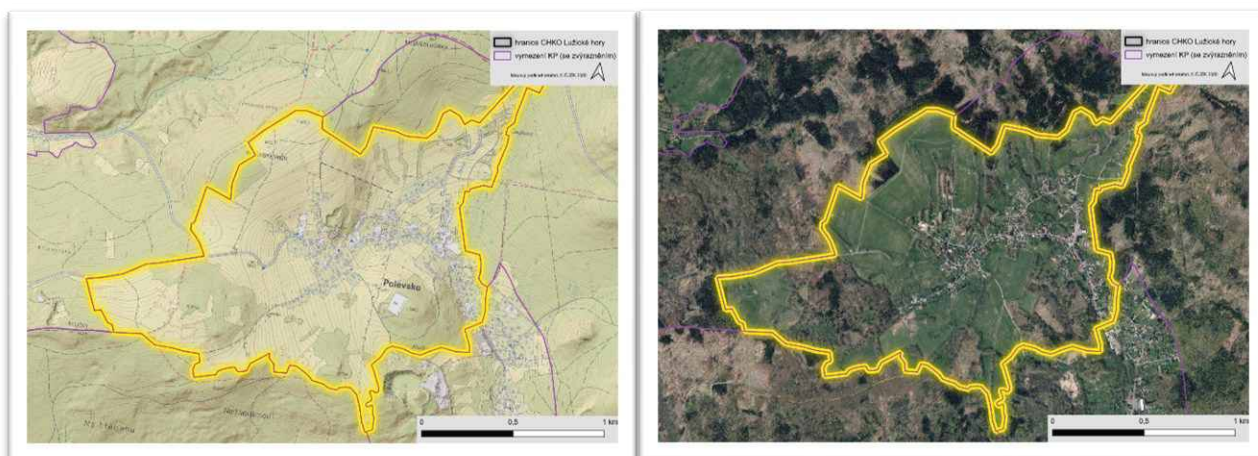


KP 3g Polevsko								
Krajinný prostor Polevsko je vymezen v západní části KC. Prostor v řešeném území zahrnuje sídlo Polevsko, které přímo navazuje na město Nový Bor, což ovlivňuje charakter osídlení především v jihovýchodní části. Polevsko se řadí svou sídelní strukturou mezi údolní lánové vsi. Západní část Polevska dosahuje vysokých architektonických, urbanistických i památkářských hodnot, jedná se o stabilizované území s vysokým podílem hodnotné architektury. Prostor je typický výrazně členitým reliéfem, významnými pohledy na terénní dominanty a kostel Nejsvětější Trojice. Charakteristický je rovněž vyšší podíl rozptýlené zeleně, která se prolíná se zástavbou a plochami luk. Prostor má z většiny zachované harmonické měřítko i vztahy s drobnou krajinnou mozaikou.								
Indikátory přítomnosti přírodní charakteristiky								
III. zóna ochrany Lokální prvky ÚSES								
Indikátory přítomnosti hodnot kulturní a historické charakteristiky								
Kulturní památky: kostel Nejsvětější Trojice, sklárna čp. 175, Fara čp. 1, dům čp. 14, 53, 100, usedlost čp. 209, Jedličná LSHK 09 Polevsko Dochovaná urbanistická struktura DUS 23								
Charakteristický znak	Projev	Význam	Cennost	E	P	H	M	
Znaky přírodní charakteristiky								
1	Výrazná členitost reliéfu drobných údolí z plochého vrchu	+	XXX	XX		X	X	
2	Terénní vyvýšeniny rámuující prostor – Polevský vrch, Klučky, Medvědí vrch, Medvědí hůrka, Klíč	+	XX	XX	X	X	X	X
3	Členité lesní okraje lemující otevřené plochy	+	XX	XX		X	X	
4	Mimolesní rozptýlená zeleň, remízy, stromořadí a solitéry	+	XX	X		X	X	X
5	Šporka s drobnými přítoky a menší vodní plochy s břehovými porosty	+	X	X		X		X
6	Dominanty vrostlých dřevin v obci i v okolí (např. Lípa u vyhlídky, jeřáb u Polevského vrchu, javory kleny u kaple)	+	X	X	X	X		
7	Převažuje extenzivní zemědělské využití území (louky, pastviny)	+	X	X		X	X	X
Znaky kulturní a historické charakteristiky								
1	Sídlo Polevsko charakteru údolní lánové vsi s novodobým rozšířením severním směrem (rozvojové plochy)	+	XXX	XX			X	X
2	Převážně maloplošná struktura zemědělských pozemků a nelesní zeleně	+	XXX	XX	X		X	
3	Vysoká zachovalost údolní sídelní struktury	+	XX	XX	X		X	X
4	Vysoká zachovalost charakteru zástavby ve starší údolní části části Polevska, vysoký podíl lidové architektury	+	XX	XX	X		X	X
5	Kulturní dominanta kostela Nejsvětější Trojice a pseudogotické hrobní kaple	+	XX	XX	X		X	X
6	Nemovitě kulturní památky	+	XX	XXX	X			
7	Drobná sakrální architektura	+	X	X	X			
8	Dochované dílčí fragmenty lánové plůžiny	+	X	X	X		X	X
9	Novodobá zástavba na severním okraji sídla a v návaznosti na obdobnou zástavbu Arnultovic	0	XX	X				
10	Dochovanost cestní sítě narušena lokálně scelením lánové plůžiny	-	X	X				
11	Lyžařský areál v pohledově méně exponované poloze	-	X	X				
Znaky prostorové charakteristiky								

1	Pohledová uzavřenost v sídle daná údolní polohou a zástavbou, v ulicích vybíhajících do svahu a na loukách se uplatňuje pohledová otevřenost	+	XX	X			X	X
2	Uplatnění terénních dominant v dalekých pohledech a pohledových osách (zejm. Klíč, Klučky, Polevský vrch, Medvědí vrch)	+	XXX	XXX	X	X	X	X
3	Daleké výhledy k jihovýchodu z odlesněného hřebenu Polevského vrchu a vyšších poloh krajinného prostoru	+	XXX	XXX	X		X	X
4	Uplatnění kulturní dominanty kostela Nejsvětější Trojice v pohledech a pohledových osách	+	XX	X	X		X	X
5	Zachované harmonické měřítko a vztahy západní části sídla (cenná struktura a charakter zástavby) vzhledem ke krajinnému rámci	+	XX	XX	X		X	X
6	Prolínání zástavby se stromovou zelení	+	XXX	XX	X	X	X	
7	Převažuje zachovalé harmonické měřítko i vztahy	+	XX	XX			X	X
8	Drobná krajinná mozaika	+	XX	XX	X		X	X
9	Uplatnění mimolesní rozptýlené zeleně v pohledech a pohledových osách	+	X	X		X	X	

Podmínky ochrany:		Odůvodnění:
Ochrana znaků přírodní charakteristiky		
1	Chránit prvky ÚSES pro zajištění základních prostorových podmínek a pro dlouhodobé udržení a posílení ekologické stability krajiny	Ochrana přírodních hodnot, charakteru krajiny a pohledové otevřenosti
2	Chránit a podporovat přirozený charakter vodních toků a drobných vodních ploch	
3	Nezalesňovat volnou krajinu, podporovat ekologicky cenné travní porosty a jejich obnovu	
4	Chránit cennou mimolesní rozptýlenou zeleň, zejména solitérní vzrostlé stromy a jejich skupiny, běhové porosty a stromořadí podél cest apod., případně doplnit stromořadí na vhodných místech	
5	Doplnit liniovou zeleň v severní části v členění dle historické plužiny za podmínky zachování výhledů	Obnova struktury krajiny
Ochrana znaků kulturně – historické charakteristiky		
Vymezení lokality soustředěných hodnot kulturních je argumentem pro důsledné uplatňování podmínek ochrany a ochranných doporučení		
Vymezení dochované urbanistické struktury je argumentem pro důsledné uplatňování podmínek ochrany a ochranných doporučení.		
1	Chránit maloplošnou strukturu zemědělských pozemků, drobnou krajinnou mozaiku	Ochrana struktury krajiny a její prostupnosti
2	Chránit dochované fragmenty plužiny	
3	Neoplocovat volnou krajinu vyjma pastvin za podmínky nesnižování prostupnosti krajiny	
4	Chránit dochovanou urbanistickou strukturu sídla Polevsko včetně výškové hladiny, nerozsířovat sídlo do volné krajiny, zejména na vyvýšená místa, lze doplnit vhodné proluky ve struktuře	Ochrana struktury zástavby a charakteru krajiny
5	Údolní část Polevska a Jedličnou považovat za stabilizované	
6	Respektovat tradiční intenzitu zástavby, výškovou hladinu, umístění objektů a jejich orientaci ke komunikacím a vrstevnicím	
7	Neumísťovat rozměrnou reklamu	
8	Nepřipustit umísťování plošně rozsáhlého využití území (např. sportovní plochy, fotovoltaické elektrárny, výroba apod.),	Ochrana matrice venkovské krajiny

9	Neumisťovat technické dominanty v pohledově exponovaných místech	Ochrana harmonického měřítka
Ochrana znaků prostorové charakteristiky		
1	Zachovat pohledovou otevřenost vyšších poloh krajinného prostoru	Ochrana vizuální charakteristiky
2	Zachovat místa významných výhledů a významné pohledové osy	
3	Neumisťovat prvky a objekty na terénní horizonty, zachovat přírodní charakter horizontů	Ochrana charakteristických rysů krajiny
4	Zachovat harmonické měřítka a vztahy, neumísťovat prvky a objekty, které by stávající měřítka narušily	Ochrana měřítka a prostorových vztahů
Ochranná doporučení		
1	Zachovat a podporovat členité a druhově pestré lesní okraje	
2	Zachovat a podporovat převažující extenzivní hospodaření na pozemcích	
3	Omezovat nálety zeleně ve volné krajině	
4	Podporovat zahrady s vysokokmeny na okraji sídla	
5	Podporovat ochranu drobných památek a jejich obnovu	

Obrázek 20: KP 3g Polevsko

Foto 37: Pohled vyhlídky u Kapličky na KP Polevsko


KP 3h Lesní prostory								
Krajinný prostor je tvořen lesními komplexy. Prostor zaujímá většinu krajinného celku KC 03 Novoborsko. Prostor je charakteristický lesním hospodařením. Část smrkových porostů prošla v minulých letech kůrovcovou kalamitou, dochází k obnově lesa s využitím přirozené obnovy a podpory listnatých a smíšených lesů. Osídlení místa je charakteru roztroušených osad a samot (Nová Huť). Prostor dosahuje vysokých přírodních hodnot je zde zastoupena dominanta nadregionálního významu Klíč, dominantami regionálního významu Bouřný, Rousínovský vrch, Velký Buk, Malý Buk. Je zde výskyt skalních útvarů i suťových polí (Klíč). Prostor si zachovává harmonické měřítko i vztahy.								
Indikátory přítomnosti přírodní charakteristiky								
I., II. zóna ochrany CHKO PR Klíč EVL Klíč EVL Lužickohorské bučiny Nadregionální, regionální a lokální prvky ÚSES LSHP 09 Lužickohorské bučiny (část), LSHP 10 Klíč, LSHP 11 Malý – Velký Buk (část)								
Indikátory přítomnosti hodnot kulturní a historické charakteristiky								
-								
Charakteristický znak	Projev	Význam	Cennost	E	P	H	M	
Znaky přírodní charakteristiky								
1	Výrazná členitost reliéfu, vysoká početnost samostatných vrchů a terénních hřbetů	+	XXX	XXX	X	X	X	X
2	Výrazné dominanty Klíč, Rousínovský vrch, Břidličný vrch, Velký a Malý Buk, Bouřný	+	XXX	XXX	X	X	X	X
3	Souvislý lesní pokryv (jehličnaté, listnaté porosty, porosty po kůrovcové kalamitě s přirozeným zmlazením)	+	XX	XX		X	X	X
4	Suťová pole a společenstva na vrchu Klíč	+	XXX	XXX		X		
5	Hodnotné bukové porosty ve vrcholových partiích (Břidličný vrch, Rousínovský vrch, Velký a Malý Buk, Bouřný)	+	XXX	XX	X	X	X	X
6	Výskyt skalních útvarů (Tábořiště, Hrnčíř, Kamenitý vrch, Bedřichovský viklan)	+	X	X		X	X	X
7	Drobné vodoteče a vodní plochy (Rousínovský potok, Kohoutí potok, Boberský potok)	+	XX	XX		X		X
8	Lesní prameniště, mokřady, vodopády, vodní plocha Jezírko	+	X	X		X		X
Znaky kulturní a historické charakteristiky								
1	Absence sídel, vyjma samot Nová Huť	+	XXX	XXX		X	X	
2	Drobná sakrální architektura	+	X	X	X			
3	Skalní reliéfy, jeskyně, lesní divadlo Cvikov	+	X	X	X			
4	Zřícenina Rousínovského hrádku	+	X	X	X			
5	Dochovanost cestní sítě (Falknovská cesta, Kočárová cesta)	+	XX	XX				
6	Linie vojenského opevnění (řopíky)	+	X	X				
Znaky prostorové charakteristiky								
1	Pohledová uzavřenost v lesních porostech	+	XXX	XX			X	X
2	Terénní dominanty nadmístního významu Klíč	+	XXX	XXX	X	X	X	X
3	Terénní dominanty regionálního významu Bouřný, Velký Buk, Rousínovský vrch	+	XX	XX		X	X	
4	Daleké výhledy a pohledová otevřenost z terénní dominanty Klíč	+	XX	XX	X	X	X	X
5	Výhled regionálního významu ze Stožce	+	XX	XX		X	X	
6	Významné pohledové osy pokrývající prostor	+	XX	XX			X	X

7	Významná přírodní krajinná osa Boberského potoka	+	XXX	XX	X	X	X	X
8	Harmonické měřítko i vztahy	+	XX	XX			X	X

Podmínky ochrany:		Odůvodnění:	
Ochrana znaků přírodní charakteristiky			
Přítomnost ZCHÚ a EVL s jedinečnými biotopy, ÚSES je argumentem pro důsledné uplatňování podmínek ochrany a ochranných doporučení			
Vymezení lokality soustředěných hodnot přírodních je argumentem pro důsledné uplatňování podmínek ochrany a ochranných doporučení			
1	Zachovat přírodě blízké lesní porosty v celém prostoru, primárně ve vrcholových partiích	Obnova přírodních hodnot, ochrana vizuální charakteristiky	
2	Podporovat přírodě blízké druhové složení lesa		
3	Chránit jedinečná společenstva ve vrcholové partii Klíče (bezlesí, doubravy, skalní výchozy a suťová společenstva.		
4	Zvýšeně chránit jedinečnou dominantu výrazného kopce, který se uplatňuje ve vizuální charakteristice krajiny, který patří mezi krajinářsky i přírodně mezi nejhodnotnější území v CHKO.		
5	Podporovat pestrost lesních okrajů		
6	Chránit lesní mokřadní nivy podél toků (Rousínovský, Kohoutí, Boberský potok)		
7	Chránit a podporovat přirozený charakter vodních toků a drobných vodních ploch		
8	Chránit skalní útvary		
Ochrana znaků kulturně – historické charakteristiky			
1	Zachovat charakter samoty Nová Huť, nerozšiřovat zástavbu, neumisťovat plošná zařízení ani technické dominanty	Ochrana přírodně-kulturních hodnot, historických prvků a struktury krajiny	
2	Neumisťovat stavby vyjma nezbytných pro lesní hospodaření (lesní cesty apod.), prosazovat tradiční řešení		
3	Neobnovovat zaniklé stavby – turistická chata Švýčárna		
4	Turistickou infrastrukturu lokalizovat mimo nejcennější partie		
5	Omezovat nové rozhledny a vyhlídky, případně situovat mimo exponovaná místa		
6	Chránit historické cesty před rozšiřováním, zásahy do svahu, nepůvodními materiály apod.		
Ochrana znaků prostorové charakteristiky			
1	Chránit terénní dominanty, jejich vizuální projev	Ochrana vizuální charakteristiky a ikonických výhledů a charakter krajiny	
2	Zachovat daleké výhledy a pohledové osy (Klíč, Zelený vrch, Velký Buk)		
3	Nevytvářet nové technické dominanty ve vrcholových partiích	Ochrana harmonického měřítka	
4	Zachovat harmonické měřítko a vztahy, neumisťovat prvky a objekty, které by stávající měřítko narušily	Ochrana harmonického měřítka a prostorových vztahů	
Ochranná doporučení			
1	Zajistit přirozenou obnovu stanovištně původních dřevin, zejména buku, javorů, jilmu a jedle a borovice na stanovištích s jejím přirozeným zastoupením		
2	Zajistit obnovu holin po kůrovcové kalamitě s upřednostněním původní druhové skladby lesa, podporovat listnaté a smíšené porosty před monokulturami smrku		
3	Zachovat a chránit rozvolněnost a druhové složení lesních okrajů		
4	Podporovat ochranu a obnovu drobných sakrálních a technických památek, mezníků apod., neměnit charakter řopíků a jejich okolí		

Obrázek 21: KP 3h Lesní prostory

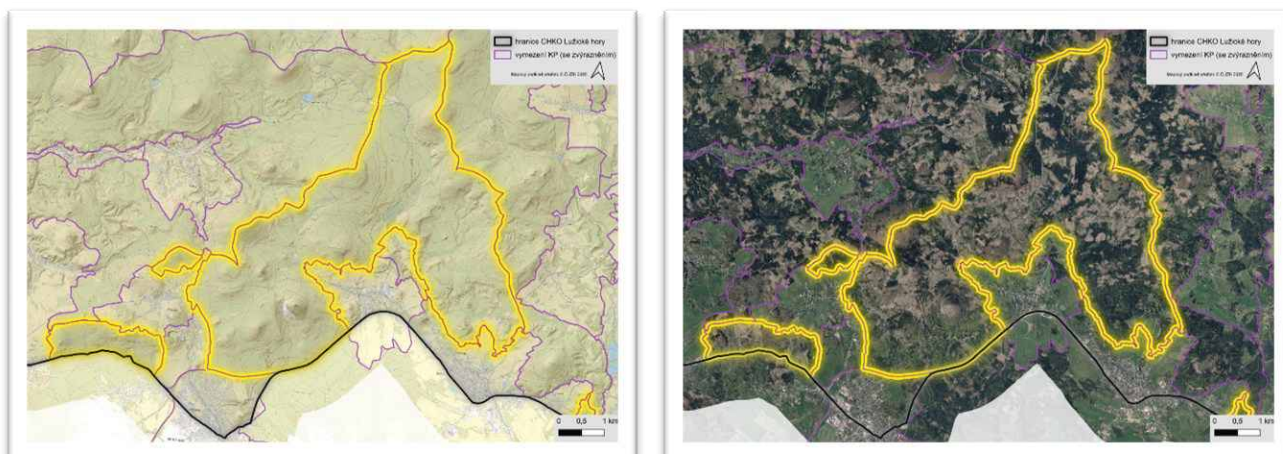



Foto 38: Lesní porosty KP, pohled z Klíče, poškozené po kůrovcové kalamitě z roku 2019-2020



KC 05 ČESKOKAMENICKO

KP 4a Kytlice – Falknov								
Krajinný prostor Kytlice-Falknov je vymezen ve střední části KC 04 Českokamenicko. Zástavba má rozptýlený charakter respektující terénní členitost prostoru. Je zde vyšší podíl staveb tradiční lidové architektury. Prostor je charakteristický zejména terénní členitostí, převažující pohledovou otevřeností a prolínáním zástavby s plochami luk a stromovou zelení. Prostor má zachovalé harmonické měřítko i vztahy s převažující drobnou krajinnou mozaikou. V pohledových osách se uplatňují terénní dominanty regionálního významu (Javor, Malý Buk, Velký Buk, Sokol).								
Indikátory přítomnosti přírodní charakteristiky								
převažuje III. zóna ochrany CHKO Lužické hory EVL Horní Kamenice PP Kytlice památný strom (dub u Svobodů)								
Indikátory přítomnosti hodnot kulturní a historické charakteristiky								
Kulturní památky: dům č. p. 23, 13, 31, 7, 53, 3, kostel sv. Antonína Paduánského v Kytlici, dům č. p. 11, 57, 63, socha sv. Jana Nepomuckého LSHK 11 Kytlice Dochovaná urbanistická struktura DUS 25								
Charakteristický znak	Projev	Význam	Cennost	E	P	H	M	
Znaky přírodní charakteristiky								
1	Vyšší členitost reliéfu	+	XXX	XX		X		X
2	Terénní vyvýšeniny rámuující prostor – Malý Buk, Medvědí Hůrka, Stříbrný vrch, Sokol, Javor, Popelová hora	+	XX	XX	x	X	X	x
3	Přírodní památka Kytlice	+	XX	XX		X		
4	Vodní toky Kamenice a Červeného potoka s četnými přítoky a břehovými porosty	+	XXX	XX		X		X
5	Mimolesní rozptýlená zeleň, remízy a solitéry	+	XXX	XX		X	X	
6	Extenzivní zemědělské využití území (drobné plochy luk a pastvin)	+	XX	X		X	X	
7	Drobné vodní plochy s břehovými porosty	+	X	X		X	X	
Znaky kulturní a historické charakteristiky								
1	Sídlo Kytlice charakteru roztroušené vsi, poměrně rozlehlá a členitá zástavba složená z nejstarší přípotoční, mladších ulicových a rozvolněné zástavby	+	XXX	XX			X	X
2	Rozvolněnost zástavby respektující terénní členitost	+	XXX	XX			X	X
3	Vysoká zachovalost charakteru zástavby v celém prostoru	+	XXX	XX	X		X	X
4	Vysoký podíl objektů lidové architektury	+	XX	XX	X		X	X
5	Střední zachovalost sídelní struktury	+	X	XX				
6	Kulturní dominantu kostela sv. Antonína Paduánského	+	XX	XX	X		X	X
7	Nemovitě kulturní památky	+	XX	XX	X		X	X
8	Drobné sakrální památky	+	X	X	X			
9	Převažuje dochovanost cestní sítě	+	X	X				
10	Dílčí narušení charakteru zástavby chatovými osadami	-	X	X				
11	Koridor železnice (návrh optimalizace koridoru železnice v ZÚR)	0	XX	X				
Znaky prostorové charakteristiky								
1	Převažuje pohledová otevřenost	+	XXX	XX			X	X
2	Prolínání zástavby se vzrostlou stromovou vegetací a menšími plochami luk a pastvin v širším krajinném rámci	+	XXX	XX	X		X	X

3	Krajinná osa řeky Kamenice, tvořící prostorové vztahy	XXX	XX	X	X		X	X
4	Uplatnění terénních dominant v pohledech a pohledových osách (zejm. Malý Buk, Medvědí Hůrka, Stříbrný vrch, Sokol, Javor, Popelová hora)	+	XX	XX	X	X	X	X
5	Výhledy na vrcholy v rámci krajinného celku z vyšších poloh	+	XX	XX	X		X	X
6	Uplatnění kulturní dominanty místního významu kostela sv. Antonína v pohledech a pohledových osách	+	XX	XX	X		X	
7	Zachované harmonické měřítko a vztahy sídla (cenná struktura a charakter zástavby) vzhledem ke krajinnému rámci	+	XX	XX	X		X	X
8	Převažuje drobná krajinná mozaika s dochovanými fragmenty plužiny v jižní části	+	XX	XX	X		X	X
9	Uplatnění mimolesní rozptýlené zeleně v pohledech a pohledových osách	+	XX	X		X	X	X

Podmínky ochrany:		Odůvodnění:
Ochrana znaků přírodní charakteristiky		
Přítomnost ZCHÚ a EVL s jedinečnými biotopy, a památného stromu je argumentem pro důsledné uplatňování podmínek ochrany a ochranných doporučení		
1	Chránit prvky ÚSES pro zajištění základních prostorových podmínek a pro dlouhodobé udržení a posílení ekologické stability krajiny	Ochrana přírodních hodnot, charakteru krajiny a pohledové otevřenosti
2	Chránit a podporovat přirozený charakter vodních toků	
3	Nezalesňovat volnou krajinu, podporovat ekologicky cenné travní porosty a jejich obnovu	
4	Chránit cennou mimolesní rozptýlenou zeleň, zejména solitérní vzrostlé stromy a jejich skupiny, břehové porosty a stromořadí podél cest apod., případně doplnit stromořadí na vhodných místech	
Ochrana znaků kulturně – historické charakteristiky		
Vymezení lokalit soustředěných hodnot kulturních je argumentem pro důsledné uplatňování zejména podmínek ochrany znaků kulturně-historické charakteristiky v údolní části Kytlice		
Vymezení dochované urbanistické struktury je argumentem pro důsledné uplatňování zejména podmínek ochrany znaků kulturně-historické charakteristiky		
1	Zachovat maloplošnou strukturu zemědělských pozemků a nelesní zeleně	Ochrana charakteru krajiny a její prostupnosti
2	Chránit dochované fragmenty historické plužiny	
3	Neoplocovat volnou krajinu vyjma pastvin za podmínky nesnižování prostupnosti krajiny	
4	Chránit dochovanou urbanistickou strukturu sídel Kytlice a Falknov včetně výškové hladiny, nerozšiřovat sídlo do volné krajiny, zejména na vyvýšená místa, lze doplnit vhodné proluky ve struktuře	Ochrana struktury zástavby a charakteru krajiny
5	Respektovat tradiční intenzitu zástavby, výškovou hladinu, umístění objektů a jejich orientaci ke komunikacím a vrstevnicím	
6	Obytnou zástavbu v rozvojových plochách dle ÚP neřešit kobercovým způsobem, ale rozvolněně	
7	Neumísťovat rozměrnou reklamu	
8	Nepřipustit umísťování plošně rozsáhlého využití území (např. sportovní plochy, fotovoltaické elektrárny, výroba apod.)	Ochrana matrice venkovské krajiny
9	Neumísťovat technické dominanty v pohledově exponovaných místech	Ochrana horizontů
Ochrana znaků prostorové charakteristiky		
1	Zachovat místa významných výhledů a významné pohledové osy	Ochrana vizuální charakteristiky a výhledů
2	Zachovat daleké výhledy a pohledové osy na terénní i kulturní dominanty místního i nadmístního významu	

3	Zachovat a podporovat charakter prolínání zástavby se vzrostlou stromovou vegetací a menšími plochami luk a pastvin	Ochrana struktury krajiny, měřítka a prostorových vztahů
4	Neumísťovat prvky a objekty na terénní horizonty	
5	Zachovat harmonické měřítko a vztahy, neumísťovat prvky a objekty, které by stávající měřítko narušily	
Ochranná doporučení		
1	Zachovat a podporovat členité a druhově pestré lesní okraje	
2	Zachovat a podporovat převažující extenzivní hospodaření na pozemcích	
3	Omezovat nálety zeleně ve volné krajině	
4	Podporovat zahrady s vysokokmeny	
5	Podporovat ochranu drobných památek a jejich obnovu	

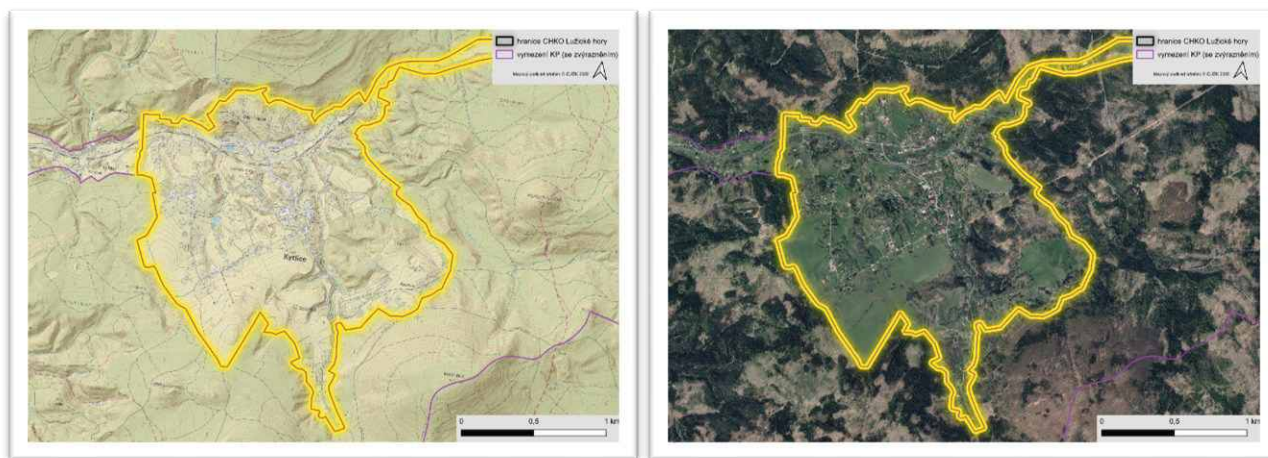
Obrázek 22: KP 4a Kytlice – Falknov

Foto 39: Pohled na centrální část obce Kytlice

Foto 40: Pohled na zástavbu v Dolním Falknově


KP 4b Mlýny								
Krajinný prostor Mlýny je vymezen ve střední části KC 4 Českokamenicko a navazuje plynule na prostor KP 4a. Prostor představuje část sídla Kytlice – Mlýny. Prostor je typický zejména údolní polohou mezi zalesněnými terénními horizonty a vrchy, vysokým podílem mimolesní rozptýlené zeleně a jejím prolínáním s rozptýlenou zástavbou. Osu prostoru tvoří vodní tok Kamenice. Prostor je pohledově uzavřený s harmonickým měřítkem i vztahy a drobnou krajinnou mozaikou.								
Indikátory přítomnosti přírodní charakteristiky								
III. zóna ochrany CHKO Lužické hory EVL Horní Kamenice Lokální prvky ÚSES								
Indikátory přítomnosti hodnot kulturní a historické charakteristiky								
Kulturní památka: dům č.p. 8 Dochovaná urbanistická struktura DUS 25								
Charakteristický znak	Projev	Význam	Cennost	E	P	H	M	
Znaky přírodní charakteristiky								
1	Výrazná údolní poloha podél řeky Kamenice	+	XXX	XX			X	X
2	Terénní vyvýšeniny rámuující prostor – Javor, Javorek, Zlatý vrch, Studený vrch, Ovčí vrch	+	XX	XX	X	X	X	X
3	Mimolesní rozptýlená zeleň, solitéry	+	XX	X		X	X	
4	Členité lesní okraje	+	X	X		X	X	X
5	Řeka Kamenice s břehovými porosty	+	XXX	XXX		X		
6	Vodní toky Bělá a Luční potok s břehovými porosty	+	X	X		X	X	
7	Skály a skalní útvary v lesních porostech	+	X	X	X	X	X	
8	Extenzivní zemědělské využití území	+	X	X		X	X	X
Znaky kulturní a historické charakteristiky								
1	Sídlo Mlýny má charakter údolní lánové vsi v přímé návaznosti na Kytlici	+	XX	X			X	X
2	Nízký podíl zástavby, charakter okrajové části sídla, střední zachovalost charakteru zástavby	+	XXX	X				
3	Rozvolněnost zástavby	+	XX	X				
4	Střední zachovalost sídelní struktury	+	X	X				
5	Díličí podíl objektů lidové architektury	+	XX	X	X			
6	Drobné sakrální památky	+	X	X	X			
7	Koridor železnice	0	X	X				
Znaky prostorové charakteristiky								
1	Pohledová uzavřenost v sídle daná údolní polohou	+	XXX	X			X	X
2	Uplatnění terénních dominant v pohledech a pohledových osách (Javor, Javorek, Zlatý vrch, Studený vrch, Ovčí vrch)	+	XX	XX	X	X	X	X
3	Krajinná osa Kamenice, tvořící prostorové vztahy	+	XXX	XX	X		X	X
4	Zachované harmonické měřítko a vztahy sídla (cenná struktura a charakter zástavby) vzhledem ke krajinnému rámci	+	X	X	X			X
5	Prolínání zástavby se stromovou zelení	+	XX	X	X	X	X	
6	Drobná krajinná mozaika	+	XX	X	X		X	X

Podmínky ochrany:		Odůvodnění:
Ochrana znaků přírodní charakteristiky		
Přítomnost EVL je argumentem pro důsledné uplatňování podmínek ochrany a ochranných doporučení		
1	Chránit prvky ÚSES pro zajištění základních prostorových podmínek a pro dlouhodobé udržení a posílení ekologické stability krajiny	Ochrana přírodních hodnot, charakteru krajiny a pohledové otevřenosti
2	Chránit a podporovat přirozený charakter vodních toků	
3	Nezalesňovat volnou krajinu, podporovat ekologicky cenné travní porosty a jejich obnovu	
4	Chránit cennou mimolesní rozptýlenou zeleň, zejména solitérní vzrostlé stromy a jejich skupiny, břehové porosty a stromořadí podél cest apod., případně doplnit stromořadí na vhodných místech	
Ochrana znaků kulturně – historické charakteristiky		
Vymezení dochované urbanistické struktury je argumentem pro důsledné uplatňování zejména podmínek ochrany znaků kulturně-historické charakteristiky		
1	Chránit dochovanou urbanistickou strukturu sídla Mlýny včetně výškové hladiny, nerozšiřovat sídlo na vyvýšená místa, lze doplnit vhodné proluky ve struktuře	Ochrana struktury zástavby a charakteru krajiny
2	Respektovat tradiční intenzitu zástavby, výškovou hladinu, umístění objektů a jejich orientaci ke komunikacím a vrstevnicím	
5	Neumisťovat rozměrnou reklamu	
6	Neoplocovat volnou krajinu vyjma pastvin za podmínky nesnižování prostupnosti krajiny	Ochrana matrice venkovské krajiny
7	Nepřipustit umístování plošně rozsáhlého využití území (např. sportovní plochy, fotovoltaické elektrárny, výroba apod.),	
8	Neumisťovat technické dominanty v pohledově exponovaných místech	Ochrana horizontů a panoramat
Ochrana znaků prostorové charakteristiky		
1	Zachovat místa významných výhledů a významné pohledové osy	Ochrana vizuální charakteristiky a výhledů
2	Zachovat výhledy a pohledové osy na terénní dominanty místního i nadmístního významu	
3	Neumisťovat prvky a objekty na terénní horizonty	Ochrana charakteristických rysů krajiny
4	Zachovat harmonické měřítko a vztahy, neumisťovat prvky a objekty, které by stávající měřítko narušily	Ochrana harmonického měřítka a prostoru
Ochranná doporučení:		
1	Zachovat a podporovat členité a druhově pestré lesní okraje	
2	Omezovat nálety zeleně ve volné krajině	
4	Podporovat ochranu drobných památek a jejich obnovu	

Obrázek 23: KP 4b Mlýny

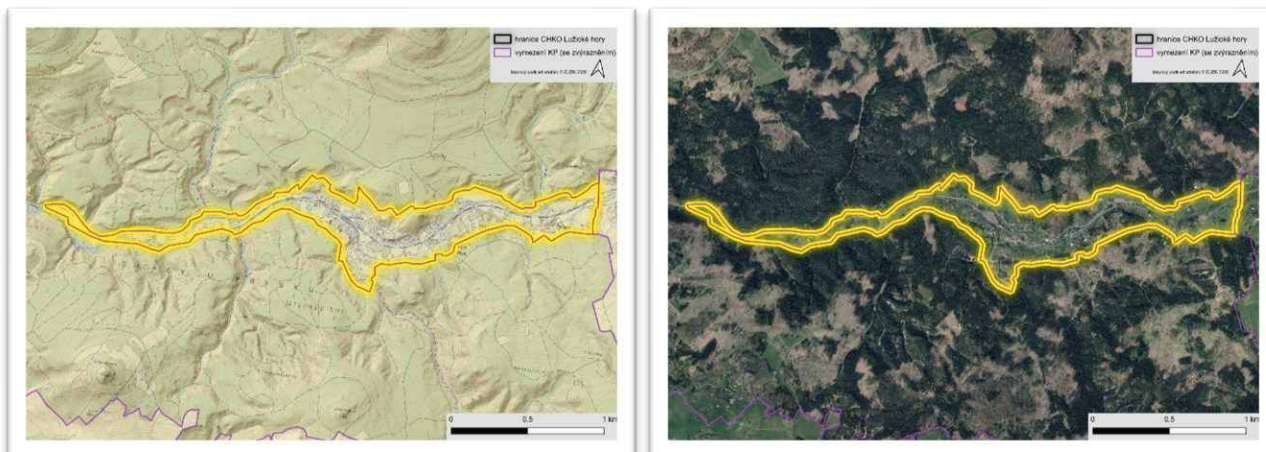


Foto 41 a 42: Sevřené údolí Kamenice s rozvolněnou zástavbou, lesními porosty na horizontech

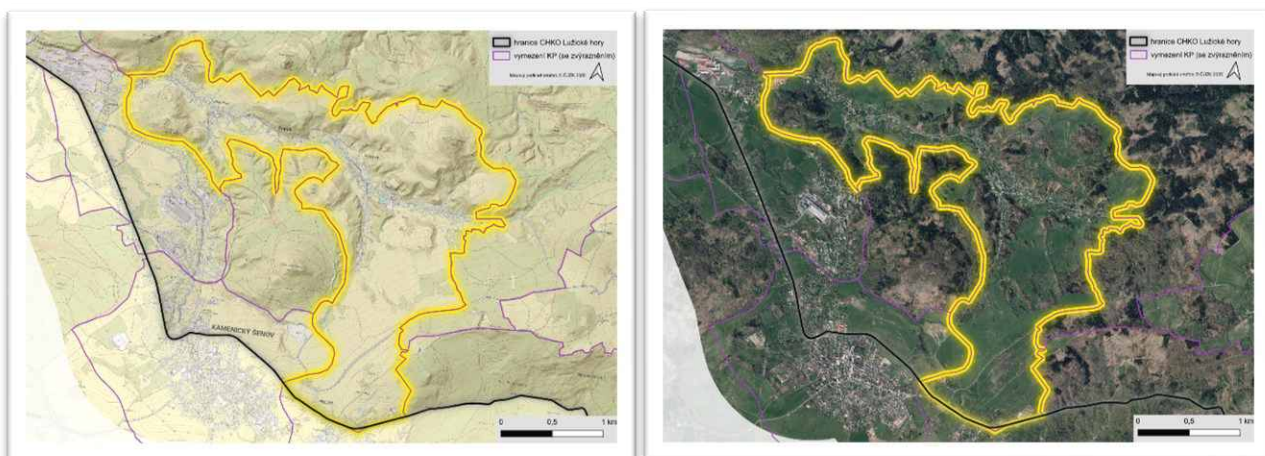


KP 4c Prácheň – Prysk								
Krajinný prostor Prysk je vymezen jižní částí území KC, je obklopen lesními prostory na severu a městem Kamenický Šenov na jihu, jižní části zasahuje mimo CHKO. Prostor v řešeném území zahrnuje sídla Horní a Dolní Prysk a část sídla Prácheň. Horní a Dolní Prysk mají charakter údolních lánových vsí propojených do řetězce. Sídlo Horní Prysk dosahuje z pohledu charakteru zástavby vyšších hodnot. Prostor krajinného rázu je charakteristické zejména členitým reliéfem, terénními dominantami rámuujícími prostor a převažující drobnou krajinnou mozaikou a zachovalým harmonickým měřítkem. V okolí sídla Prácheň se nachází dochované středověké plužiny.								
Indikátory přítomnosti přírodní charakteristiky								
II., III. zóna ochrany CHKO Lužické hory EVL Prácheň-Zicht Lokální prvky ÚSES LSHP 12 Prácheň – Zicht LSHP 13 Šenovský vrch – Lipka – Střední vrch								
Indikátory přítomnosti hodnot kulturní a historické charakteristiky								
Kulturní památky: Usedlost čp. 4, 10 (Dolní Prysk), Dům čp. 55, Socha sv. Jana Nepomuckého LSHK 10 Prácheň Dochovaná urbanistická struktura DUS 26								
Charakteristický znak	Projev	Význam	Cennost	E	P	H	M	
Znaky přírodní charakteristiky								
1	Vyšší členitost reliéfu	+	XX	XX			X	X
2	Terénní vyvýšeniny rámuující prostor – Šenovský vrch, Lipka, Stráž, Ovčácký vrch, Střední vrch, Břidličný vrch	+	XX	XX	X	X	X	X
3	Členité lesní okraje lemující otevřené plochy	+	X	X		X	X	
4	Mimolesní rozptýlená zeleň, liniové remízy, stromořadí a solitéry	+	X	X		X	X	
5	Okraje lesních porostů smíšených dřevin	+	XX	X		X		
6	Mokřad Prácheň-Zicht	+	XX	X		X		
7	Vodní toky Šenovský a Pryský potok s břehovou vegetací	+	XX	XX		X		
8	Skály a skalní útvary v lesních porostech	+	XX	XX		X		
9	Extenzivní zemědělské využití území (louky, pastviny)	+	XX	X		X	X	
Znaky kulturní a historické charakteristiky								
1	Převážně maloplošná struktura zemědělských pozemků a nelesní zeleně, drobná krajinná mozaika	+	XXX	XX	X		X	
2	Dochované historické plužiny navazující na Prácheň	+	XXX	XX	X		X	X
3	Sídla Horní a Dolní Prysk – charakter údolních lánových vsí propojených do dlouhého řetězce	+	XXX	XX			X	X
4	Zachovalost urbanistické struktury	+	XX	XX	X		X	
5	Střední zachovalost charakteru zástavby v Horním Prysku, vyšší podíl lidové architektury	+	XX	XX			X	X
6	Nížší zachovalost charakteru zástavby v Dolním Prysku	0	X	X				
7	Kulturní dominanta kostela sv. Petra a Pavla v Horním Prysku	+	XX	XX	X		X	X
8	Nemovitě kulturní památky	+	XX	XXX				
9	Drobné sakrální památky	+	X	X	X			
10	Hmotově rušivý areál firmy Preciosa, a.s. v Dolním Prysku	-	X	X				
11	Narušená dochovanost cestní sítě v prostoru mezi sídly Horní Prysk a Prácheň	-	X	X				

Znaky prostorové charakteristiky								
1	Kontrast mezi údolní uzavřenou částí a hřebenovou a svahovou otevřenou polohou	+	XXX	XX			X	X
2	Uplatnění terénních dominant v blízkých pohledech a pohledových osách (Šenovský vrch, Lipka, Stráž, Ovčácký vrch, Střední vrch, Břidličný vrch)	+	XX	XX	X	X	X	X
3	Výhledy regionálního významu ze silnice do Polevska	+	XX	XX	X		X	X
4	Významná krajinná osa Pryského potoka, tvořící prostorové vztahy	+	XXX	XX	X		X	X
5	Uplatnění mimolesní rozptýlené zeleně v pohledech a pohledových osách	+	X	X		X	X	
6	Zachované harmonické měřítko a vztahy sídla Horní Prysk (cenná struktura a charakter zástavby) vzhledem ke krajinnému rámci	+	XX	XX	X		X	X
7	Vyšší podíl krajinářsko-esteticky hodnotné lidové architektury v Horním Prysku	+	XX	XX	X		X	X
8	Převažuje harmonické měřítko a vztahy	+	XX	XX			X	X
9	Areál firmy Preciosa, a.s. měřítkově i architektonicky rušivý	-	XX	X				

Podmínky ochrany:		Odůvodnění:
Ochrana znaků přírodní charakteristiky		
Přítomnost EVL je argumentem pro důsledné uplatňování podmínek ochrany a ochranných doporučení		
Vymezení lokality soustředěných hodnot přírodních je argumentem pro důsledné uplatňování podmínek ochrany a ochranných doporučení		
1	Chránit prvky ÚSES pro zajištění základních prostorových podmínek a pro dlouhodobé udržení a posílení ekologické stability krajiny	Ochrana přírodních hodnot, charakteru krajiny a pohledové otevřenosti
2	Chránit a podporovat přirozený charakter vodních toků a drobných vodních ploch	
3	Nezalesňovat volnou krajinu, podporovat ekologicky cenné travní porosty a jejich obnovu	
4	Chránit cennou mimolesní rozptýlenou zeleň, zejména solitérní vzrostlé stromy a jejich skupiny, břehové porosty a stromořadí podél cest apod., případně doplnit stromořadí na vhodných místech	
Ochrana znaků kulturně – historické charakteristiky		
Vymezení dochované urbanistické struktury je argumentem pro důsledné uplatňování podmínek ochrany a ochranných doporučení.		
1	Zachovat maloplošnou strukturu zemědělských pozemků a nelesní zeleně	Ochrana charakteru krajiny a její prostupnosti
2	Chránit dochované fragmenty historické plužiny	
3	Neumísťovat rozměrnou reklamu	
4	Neoplocovat volnou krajinu vyjma pastvin za podmínky nesnižování prostupnosti krajiny	Ochrana struktury zástavby a charakteru krajiny
5	Chránit dochovanou urbanistickou strukturu sídel Prácheň a Prysk včetně výškové hladiny, nerozšiřovat sídlo Prysk na vyvýšená místa, lze doplnit vhodné proluky ve struktuře	
6	Neobnovovat zaniklé samoty severně od Horního Prysku	
7	Respektovat tradiční intenzitu zástavby, výškovou hladinu, umístění objektů a jejich orientaci ke komunikacím a vrstevnicím	
8	Nepřipustit umísťování plošně rozsáhlého využití území (např. sportovní plochy, fotovoltaické elektrárny, výroba apod.),	
9	Neumísťovat technické dominanty v pohledově exponovaných místech	Ochrana horizontů
Ochrana znaků prostorové charakteristiky		

1	Zachovat místa významných výhledů a významné pohledové osy	Ochrana vizuální charakteristiky a výhledů
2	Zachovat výhledy a pohledové osy na terénní dominanty místního i nadmístního významu, zejména ze silnice do Polevska	
3	Neumísťovat prvky a objekty na terénní horizonty	Ochrana charakteristických rysů krajiny
Ochranná doporučení		
1	Zachovat charakter smíšených, příp. listnatých lesních i mimolesních porostů	
2	Zachovat a podporovat členité a druhově pestré lesní okraje	
3	Zachovat a podporovat převažující extenzivní hospodaření na pozemcích	
4	Podporovat a obnovovat staré sady ovocných dřevin	
5	Omezovat nálety zeleně ve volné krajině	
6	Podporovat ochranu drobných památek a jejich obnovu	

Obrázek 24: KP 4c Prácheň – Pysk

Foto 43: Pohled ze Středního vrchu na zástavbu v Pysku a Práchně


KP 4d Kamenický Šenov								
Krajinný prostor Kamenický Šenov je vymezen při jižní hranici řešeného území, podél hlavní silnice I/13, jižní část zasahuje mimo CHKO. Prostor je typický sklářskou tradicí. V prostoru se nachází severní část města Kamenický Šenov, která je typická značným podílem objektů lidové architektury. V prostoru převažuje zástavba městského typu s enklávou objektů lidové architektury uzavřené v hlubokém údolí. Zemědělské využití území je extenzivního charakteru.								
Indikátory přítomnosti přírodní charakteristiky								
III., IV zóna ochrany CHKO Lužické hory Lokální prvky ÚSES památný strom (lípa u kapličky v Kamenickém Šenově)								
Indikátory přítomnosti hodnot kulturní a historické charakteristiky								
Městská památková zóna Kamenický Šenov Kulturní památky: kostel Narození sv. Jana Křtitele, dům č. p. 79, kostelní, dům č. p. 84, Odboje, socha sv. Anny LSHK 10 Prácheň								
Charakteristický znak	Projev	Význam	Cennost	E	P	H	M	
Znaky přírodní charakteristiky								
1	Členitost reliéfu, hluboce zaříznuté údolí	+	XX	XX			X	X
2	Terénní dominanta Šenovského vrchu a vrchu Smrčnick	+	XX	X	X	X	X	X
3	Lesní okraje vymezující severní hranici	+	X	X		X	X	
4	Pryský a Šenovský potok a drobné vodních plochy s břehovými porosty	+	XX	X		X	X	
5	Převažující extenzivní zemědělské využití území	+	X	X		X	X	X
6	Nízký podíl mimolesní rozptýlené zeleně	-	X	X		X	X	
Znaky kulturní a historické charakteristiky								
1	Sídlo Kamenický Šenov městského typu, původní údolní lánová ves rozvojem doplněna kompaktnější zástavbou a náměstím	+	XXX	X			X	X
2	Menší podíl objektů lidové architektury	+	XX	X	X		X	X
3	Dominantní areál kostela Narození sv. Jana Křtitele, hřbitova, školy a muzea na okraji sídla	+	X	X	X		X	
4	Tradice sklářství	+	XX	XXX			X	
5	Městská památková zóna Kamenický Šenov	+	XX	XXX	X			
6	Nemovité kulturní památky	+	XX	XXX	X			
7	Drobné sakrální památky	+	X	X	X			
8	Dílčí narušení zachovalosti sídelní struktury a charakteru zástavby podél silnice I/13	-	XX	X				
9	Dochovanost cestní sítě narušena východně od Kamenického Šenova	-	X	X				
10	Scelené zemědělské pozemky bez nelesní zeleně jižně od Šenovského vrchu	-	XX	X				
11	Silnice I/13	-	XX	XX				
12	Dochovaná stopa zaniklé železnice	+	X	X				
Znaky prostorové charakteristiky								
1	Pohledová otevřenost na plochách východně od Kamenického Šenova, v sídle převažuje pohledová uzavřenost daná polohou v zaříznutém údolí	+	X	X			X	X
2	Výhledy regionálního významu ze silnice I/13	+	XX	XX				
3	Vymezení krajinného prostoru lesními okraji a valem železnice	+	X	X		X	X	
4	Dílčí uplatnění terénních a kulturních dominant v pohledech a pohledových osách	+	X	X		X	X	X

	(Studenec, Šenovský vrch, Smrčnick; kostel, budova školy)							
5	Narušení harmonického měřítka a vztahů lokálně nevhodnou zástavbou a velkými celky trvalých travních porostů východně od Kamenického Šenova	-	XX	X				
6	Hrubá krajinná mozaika – kompaktní plochy většího měřítka	-	XX	X				

Podmínky ochrany:		Odůvodnění:
Ochrana znaků přírodní charakteristiky		
1	Chránit prvky ÚSES pro zajištění základních prostorových podmínek a pro dlouhodobé udržení a posílení ekologické stability krajiny	Ochrana přírodních hodnot, charakteru krajiny a pohledové otevřenosti
2	Chránit a podporovat přirozený charakter vodních toků	
3	Nezalesňovat volnou krajinu, podporovat ekologicky cenné travní porosty a jejich obnovu	
4	Chránit cennou mimolesní rozptýlenou zeleň, zejména solitérní vzrostlé stromy a jejich skupiny, břehové porosty a stromořadí podél cest apod.	
Ochrana znaků kulturně – historické charakteristiky		
Vymezení městské památkové zóny je argumentem pro důsledné uplatňování zejména podmínek ochrany znaků kulturně-historické charakteristiky		
Vymezení lokality soustředěných hodnot kulturních je argumentem pro důsledné uplatňování zejména podmínek ochrany znaků kulturně-historické charakteristiky		
1	Podporovat vytvoření drobné krajinné mozaiky na kompaktních plochách velkého měřítka	Obnova krajinných struktur a její prostupnosti
2	Neoplocovat volnou krajinu vyjma pastvin za podmínky nesnižování prostupnosti krajiny	
3	Neumísťovat rozměrnou reklamu	Ochrana charakteru krajiny
4	Chránit dochovanou urbanistickou strukturu sídla Kamenický Šenov včetně výškové hladiny, nerozšiřovat sídlo do volné krajiny, zejména na vyvýšená místa, lze doplnit vhodné proluky ve struktuře, novou zástavbu přednostně směřovat mimo CHKO	Ochrana struktury zástavby a charakteru krajiny
5	Zástavbu v rozvojových plochách dle ÚP výškově a prostorově přizpůsobit kvalitní stávající zástavbě	
6	Nepřipustit umísťování plošně rozsáhlého využití území (např. sportovní plochy, fotovoltaické elektrárny, výroba apod.),	
7	Respektovat tradiční intenzitu zástavby, výškovou hladinu	
8	Nerozvíjet stavbu severně od silnice I/13	Ochrana významných výhledů
Ochrana znaků prostorové charakteristiky		
1	Zachovat pohledovou otevřenost v prostorech mimo sídlo	Ochrana vizuální charakteristiky a výhledů
2	Zachovat místa významných výhledů a významné pohledové osy (silnice I/13 SV od sídla, dílčí průhledy ze silnice I/13 severně od sídla)	
3	Zachovat výhledy na terénní i kulturní dominanty místního i nadmístního významu	
4	Zachovat harmonické měřítka a vztahy tam, kde dosud nejsou narušeny	Ochrana měřítka a prostorových vztahů
Ochranná doporučení:		
1	Zachovat a podporovat členité a biologicky pestré lesní okraje	
2	Omezovat nálety zeleně ve volné krajině	
3	Podporovat ochranu drobných památek a jejich obnovu	

Obrázek 25: KP 4d Kamenický Šenov

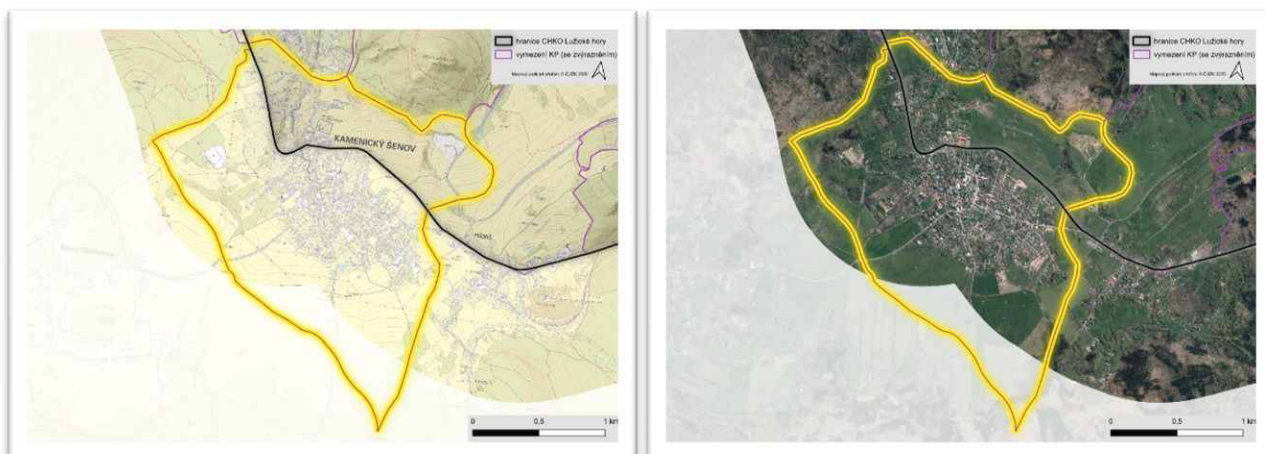


Foto 44: Pohled na KP Kamenický Šenov



4e Kamenický Šenov – Horní Kamenice								
Krajinný prostor Kamenický Šenov-Horní Kamenice je vymezen na jižní hranici řešeného území v KC 04 Českokamenicko, podél hlavní silnice I/13, v západní části zasahuje mimo CHKO. Prostor je typicky vysokým podílem rušivé a měřítkově disharmonizující zástavby sídel Kamenický Šenov, Prysk (část Vesnička) a Horní Kamenice (zejm. průmyslové objekty, panelové domy). Harmonické měřítko a vztahy jsou výrazně narušeny, harmonické zůstávají pouze malé plochy extenzivních luk a pastvin ve střední části místa. Prostor dosahuje nízkých kulturních a historických hodnot krajinného rázu.								
Indikátory přítomnosti přírodní charakteristiky								
II., III., IV. Zóna ochrany CHKO Lužické hory EVL Horní Kamenice LSHK 14 Noldenlteich (část) Lokální prvky ÚSES								
Indikátory přítomnosti hodnot kulturní a historické charakteristiky								
Kulturní památky: dům č. p. 54 a 55								
Charakteristický znak	Projev	Význam	Cennost	E	P	H	M	
Znaky přírodní charakteristiky								
1	Jemně členitý reliéf, vyšší nadmořské výšky v jižní části místa	+	XX	X			X	X
2	Z východu uzavřenost prostorů terénními horizonty a vrchy	+	X	X			X	X
3	Terénní dominanty místního významu (Šenovský vrch, Stráž, Smrčnick, Zámecký vrch, Břidličný vrch)	+	XX	XX	X	X	X	X
4	Skalní útvary v lesních porostech	+	X	X	X	X		
5	Relativně vysoký podíl mimolesní rozptýlené zeleně, remízů, stromořadí i solitérů	+	X	X		X	X	
6	Šenovský a Pryský potok a Kamenice s břehovými porosty	+	X	X		X	X	
7	Na zemědělských plochách převažují extenzivní louky a pastviny	+	X	X		X	X	X
Znaky kulturní a historické charakteristiky								
1	Vysoce urbanizované území, vysoká zastavěnost	-	XX	X				
2	Sídla charakteru údolních lánových vsí, později doplněny z většiny měřítkově nevhodnou zástavbou	-	XX	X				
3	Převažuje městský a výrobní charakter zástavby	0	XX	X				
4	Nízká zachovalost sídelní struktury a charakteru zástavby	-	XX	X				
5	Zásadní narušení struktury zástavby rozsáhlými průmyslovými plochami a panelovými sídlišti v údolní poloze	-	X	X				
6	Drobné sakrální památky	+	X	X	X			
7	Silnice I/13 (hlavní osa)	-	XX	X				
Znaky prostorové charakteristiky								
1	Krajinné osy Pryského potoka a Kamenice	+	XXX	XX	X		X	X
2	Převažuje pohledová uzavřenost daná vysokým podílem zástavby, rovinatým terénem a vysokým podílem stromové zeleně	0	XX	X			X	X
3	Kontrast mezi silně urbanizovanou částí a jižní otevřenou polohou s dílčími výhledy	0	XX	X			X	X
4	Průhledy na okolní vrchy ze silnice I/13	+	X	X				
5	Narušené harmonické měřítko a vztahy rušivou zástavbou (průmyslové objekty v	-	XXX	X				

	Kamenickém Šenově i Horní Kamenici; panelová bytová výstavba)							
6	Drobné plochy extenzivních luk a pastvin prolínající se s mimolesní stromovou zelení	+	X	X	X	X		X

Podmínky ochrany:		Odůvodnění:
Ochrana znaků přírodní charakteristiky		
Přítomnost EVL je argumentem pro důsledné uplatňování podmínek ochrany a ochranných doporučení		
1	Chránit prvky ÚSES pro zajištění základních prostorových podmínek a pro dlouhodobé udržení a posílení ekologické stability krajiny	Ochrana přírodních hodnot, charakteru krajiny a pohledové otevřenosti
2	Chránit a podporovat přirozený charakter vodních toků	
3	Nezalesňovat volnou krajinu, podporovat ekologicky cenné travní porosty a jejich obnovu	
Ochrana znaků kulturně – historické charakteristiky		
1	Nerozšiřovat sídla do volné krajiny ve vyšších polohách, zástavbu rozvíjet v údolní části	Ochrana charakteru krajiny
2	Neumisťovat rozměrnou reklamu ve volné krajině	
3	Pro novou výstavbu využívat a revitalizovat průmyslové areály, brownfieldy	
4	Zachovat výškovou hladinu zástavby	Ochrana struktury a charakteru zástavby
Ochrana znaků prostorové charakteristiky		
1	Zachovat pohledovou otevřenost v prostorech mimo sídlo	Ochrana vizuální charakteristiky a výhledů
2	Zachovat místa významných výhledů a významné pohledové osy (silnice I/13 SV od sídla, dílčí průhledy ze silnice I/13 severně od sídla)	
3	Zachovat výhledy na terénní i kulturní dominanty místního i nadmístního významu	
4	Zachovat harmonické měřítko a vztahy tam, kde dosud nejsou narušeny	Ochrana měřítka a prostorových vztahů
Ochranná doporučení:		
1	Zachovat a podporovat členité a biologicky pestré lesní okraje	
2	Omezovat nálety zeleně ve volné krajině	
3	Podporovat ochranu drobných památek a jejich obnovu	

Obrázek 26: KP 4e Horní Kamenice – Kamenický Šenov

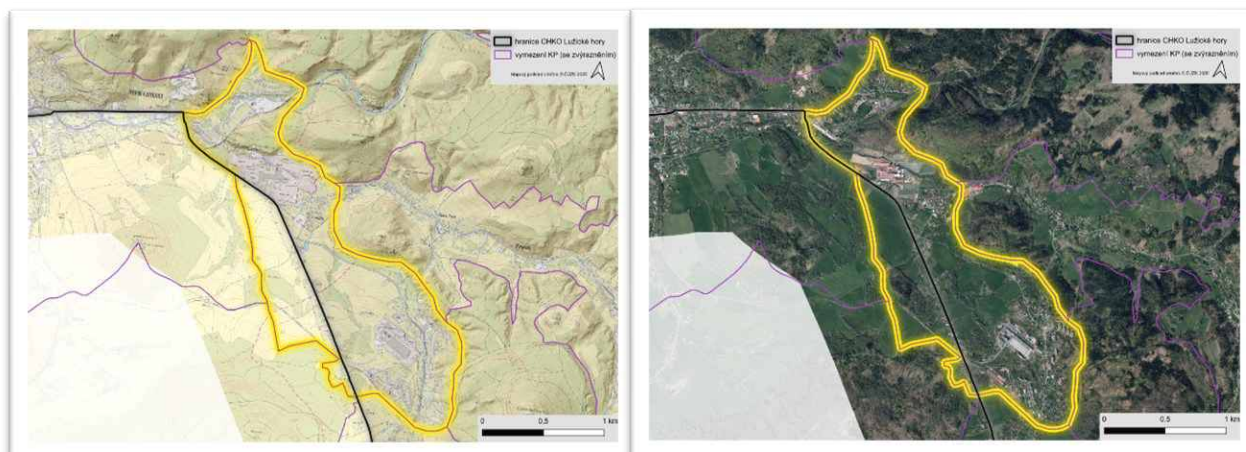


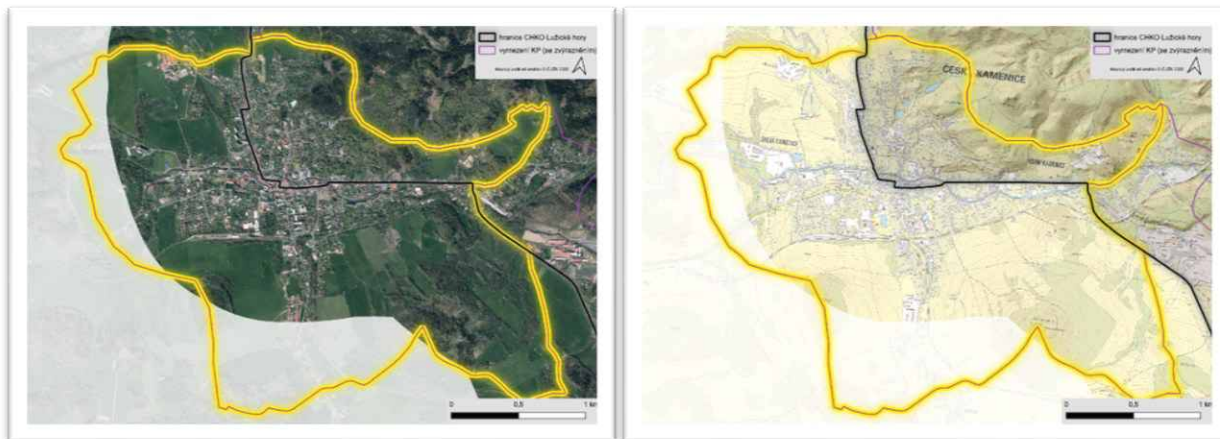
Foto 45: Pohled ze Středního vrchu na KP Kamenice – Kamenický Šenov



KP 4f Česká Kamenice								
Krajinný prostor Česká Kamenice je vymezen v jihozápadním cípu řešeného území na okraji KC 4 Českokamenicko, pouze menší severovýchodní část zasahuje do CHKO. Prostor je vymezen v řešeném území terénními horizonty na severu. Z východu hlavní silnicí I/13, která ho na základě odlišných charakterových rysů odděluje od krajinného prostoru Kamenický Šenov-Horní Kamenice (za hranicemi řešeného území prostor krajinného rázu pokračuje). Prostor má charakter urbanizovaného území s relativně drobnou zástavbou rodinných domů a vilek (nenachází se zde objekty disharmonizující). Cenné je zejména historické centrum s měšťanskými domy, rovněž kaple Narození Panny Marie s ambitem a evangelický kostel. Z pohledu krajinného rázu je hodnotné prolínání zástavby se stromovou vegetací v severovýchodním svahu.								
Indikátory přítomnosti přírodní charakteristiky								
II., III., IV. zóna ochrany CHKO Lužické hory EVL Horní Kamenice Lokální prvky ÚSES								
Indikátory přítomnosti hodnot kulturní a historické charakteristiky								
Městská památková zóna Česká Kamenice Kulturní památky: Evangelický kostel, Poutní kaple Navštívení Panny Marie, vila č. p. 513, 301, 311, bývalý špitál, dům č. p. 340, 229, 204								
Charakteristický znak	Projev	Význam	Cennost	E	P	H	M	
Znaky přírodní charakteristiky								
1	Jemná členitost reliéfu, svažítost roste směrem k severovýchodu	+	X	X			X	X
2	Terénní dominanty uzavírající prostor v řešeném území (Jehla, Kunratický vrch)	+	XX	X	X	X	X	X
3	Lesní okraje lemující otevřené plochy	+	X	X		X	X	
4	Skály a skalní útvary v lesních porostech	+	X	X		X		
5	Rozptýlená stromová zeleň prolínající se se zástavbou	+	XX	X	X	X	X	X
6	Drobné vodní plochy	+	X	X		X		
Znaky kulturní a historické charakteristiky								
1	Sídlo Česká Kamenice městského typu s kobercovou zástavbou vilových a rodinných domů	+	XX	X			X	X
2	Vysoce urbanizovaný charakter, vysoký podíl zástavby a zastavěných ploch	-	XX	X				
3	Zachovalost charakteru zástavby (zejm. v oblasti historického centra)	+	X	X			X	X
4	Evangelický kostel, areál kaple Narození Panny Marie	+	XX	XX			X	X
5	Městská památková zóna	+	XX	XXX	X			
6	Nemovitě kulturní památky	+	XX	XXX	X			
7	Architektonicky cenné objekty	+	XX	X	X			X
8	Drobné sakrální památky	+	X	X	X			X
9	Regulovaný tok řeky Kamenice	-	XX	X				
10	Povrchový lom – pískovna ve východní části	-	X	X				
Znaky prostorové charakteristiky								
1	Krajinná osa řeky Kamenice tvořící prostorové vztahy	+	XXX	XX	X			
2	Pohledová uzavřenost daná vysokým podílem zástavby, pohledově otevřené pouze okrajové severní a východní louky	0	XX	X			X	X
3	Vymezení krajinného prostoru v řešeném území terénními horizonty a hlavní silnicí	+	X	X			X	X
4	Průhledy ulicemi z vyšších poloh sídla	+	X	X	X		X	X
5	Prolínání stromové zeleně a zástavby v okrajových částech České Kamenice	+	XX	X		X	X	
6	Kulturní dominanta Poutní kaple Navštívení	+	X	X	X		X	X

Panny Marie							
-------------	--	--	--	--	--	--	--

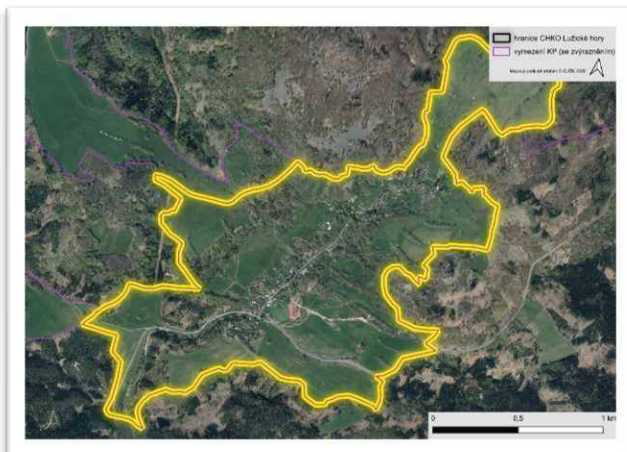
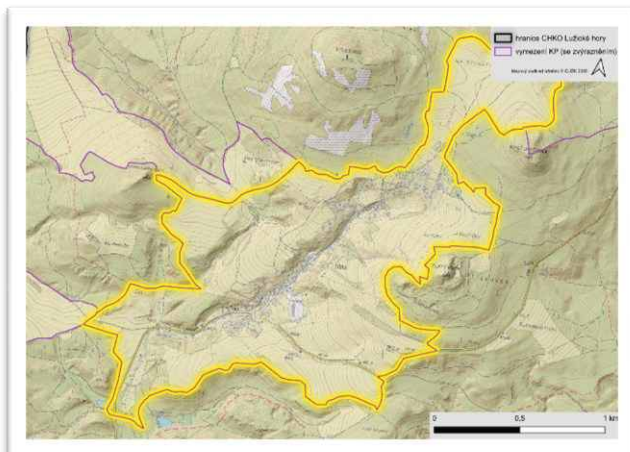
Podmínky ochrany:		Odůvodnění:
Ochrana znaků přírodní charakteristiky		
Vymezení EVL je argumentem pro důsledné uplatňování podmínek ochrany a ochranných doporučení		
1	Chránit prvky ÚSES pro zajištění základních prostorových podmínek a pro dlouhodobé udržení a posílení ekologické stability krajiny	Ochrana přírodních hodnot
2	Podporovat přirozený charakter vodních toků	
3	Chránit cenné solitérní vzrostlé stromy a jejich skupiny, břehové porosty	
Ochrana znaků kulturně – historické charakteristiky		
Vymezení městské památkové zóny je argumentem pro důsledné uplatňování zejména podmínek ochrany znaků kulturně-historické charakteristiky		
1	Zachovat nezastavěnost travních porostů ve východní a severní části prostoru	Ochrana struktury krajiny
2	Chránit urbanistickou strukturu zástavby včetně výškové hladiny, snižující se od centra k okrajům sídla	Ochrana struktury zástavby
3	Zachovat drobné měřítko a výškovou hladinu zástavby na okrajích sídla	
Ochrana znaků prostorové charakteristiky		
1	Zachovat místa významných výhledů a významné pohledové osy	Ochrana vizuální charakteristiky krajiny
2	Zachovat harmonické měřítko a vztahy	Ochrana měřítka a prostorových vztahů
Ochranná doporučení:		
1	Zachovat a podporovat členité a biologicky pestré lesní okraje	
2	Podporovat ochranu cenného historického centra	
3	Podporovat ochranu drobných památek a jejich obnovu	

Obrázek 27: KP 4f Česká Kamenice

Foto 46: Pohled ze Středního vrchu do údolí České Kamenice


KP 4g Líska								
Krajinný prostor Líska je vymezen v severní části KC 4 Českokamenicko. Prostor zahrnuje sídlo Líska. Líska je typická údolní lánová ves s vysoce zachovalou urbanistickou strukturou. Prostor je charakteristický zejména vyšší členitostí reliéfu, vrchy nadmístního a regionálního významu (Studenec, Zlatý vrch) rámují prostor, vyšším podílem mimolesní stromové zeleně a zachovanými relikty středověkých plužin východně od Lísky. V prostoru převažuje vizuální uzavřenost daná údolní polohou a stromovou vegetací. Harmonické měřítko a vztahy jsou narušeny především scelenými bloky luk a pastvin. Zemědělské využití území je extenzivního charakteru.								
Indikátory přítomnosti přírodní charakteristiky								
I. II., III. zóna ochrany CHKO Lužické hory EVL Horní Kamenice EVL Studenec, ochranné pásmo PR Studený vrch Lokální prvky ÚSES								
Indikátory přítomnosti hodnot kulturní a historické charakteristiky								
Kulturní památky: domy č. p. 13 a 58 LSHK 12 Líska Dochovaná urbanistická struktura DUS 28								
Charakteristický znak	Projev	Význam	Cennost	E	P	H	M	
Znaky přírodní charakteristiky								
1	Vyšší členitost reliéfu	+	XXX	XX			X	X
2	Terénní vyvýšeniny rámuující prostor – Studený vrch, Javorek, Zlatý vrch, Lipnický vrch	+	XXX	XX	X	X	X	X
3	Členité lesní okraje lemující otevřené plochy	+	XX	XX		X	X	
4	Mimolesní rozptýlená zeleň, remízy, stromořadí a solitéry	+	XX	X	X	X	X	X
5	Okraje lesních porostů s převahou listnatých dřevin	+	XX	X		X	X	
6	Lísecký potok s drobnými přítoky a břehovými porosty	+	XX	X		X		
7	Extenzivní zemědělské využití území (louky, pastviny)	+	XX	X		X	X	X
Znaky kulturní a historické charakteristiky								
1	Převážně maloplošná struktura zemědělských pozemků a nelesní zeleně, drobná krajinná mozaika	+	XX	XX	X		X	
2	Sídlo Líska charakteru údolní lánové vsi	+	XX	XX			X	
3	Vysoká zachovalost urbanistické struktury	+	XX	XX	X		X	X
4	Střední zachovalost charakteru zástavby v jižní části Lísky	+	XX	X			X	
5	Vysoký podíl objektů lidové architektury v severní a střední části	+	XX	X	X		X	X
6	Dochované relikty lánové plužiny východně od Lísky	+	XX	X	X	X	X	X
7	Střední dochovanost cestní sítě	+	X	X			X	X
8	Nemovitě kulturní památky							
9	Drobné sakrální památky	+	X	X	X		X	
10	Podíl architektonicky nevhodných chat	-	X	X				
11	Zemědělský objekt na okraji sídla	-	X	X				
Znaky prostorové charakteristiky								
1	Pohledová uzavřenost v sídle daná údolní polohou a vzrostlou stromovou vegetací v okolí sídla	+	XX	X			X	X
2	Pohledová otevřenost v okolí silnice II/263 s dalekými výhledy	+	XX	XX				

3	Uplatnění terénních dominant v pohledech a pohledových osách	+	XX	X		X	X	X
4	Uplatnění mimolesní rozptýlené zeleně v pohledech a pohledových osách	+	X	X		X	X	X
5	Zachované harmonické měřítko a vztahy sídla (cenná struktura a charakter zástavby) vzhledem ke krajinnému rámci	+	XX	X	X		X	X
5	Drobná krajinná mozaika zachována v západní části místa	+	X	X				X
6	Hmotově rušivý zemědělský objekt v pohledově exponované poloze	-	X	X				

Podmínky ochrany:		Odůvodnění:
Ochrana znaků přírodní charakteristiky		
Přítomnost EVL je argumentem pro důsledné uplatňování podmínek ochrany a ochranných doporučení		
1	Chránit prvky ÚSES pro zajištění základních prostorových podmínek a pro dlouhodobé udržení a posílení ekologické stability krajiny	Ochrana přírodních hodnot, charakteru krajiny a pohledové otevřenosti
2	Chránit a podporovat přirozený charakter vodních toků	
3	Nezalesňovat volnou krajinu, podporovat ekologicky cenné travní porosty a jejich obnovu	
4	Chránit cennou mimolesní rozptýlenou zeleň, zejména solitérní vzrostlé stromy a jejich skupiny, břehové porosty a stromořadí podél cest apod., případně doplnit stromořadí na vhodných místech	
5	Zachovat charakter smíšených, příp. listnatých lesních i mimolesních porostů	
Ochrana znaků kulturně – historické charakteristiky		
Vymezení lokality soustředěných hodnot kulturních je argumentem pro důsledné uplatňování zejména podmínek ochrany znaků kulturně-historické charakteristiky		
Vymezení dochované urbanistické struktury je argumentem pro důsledné uplatňování zejména podmínek ochrany znaků kulturně-historické charakteristiky		
1	Zachovat maloplošnou strukturu zemědělských pozemků a nelesní zeleně	Ochrana charakteru krajiny a její prostupnosti
2	Chránit dochované fragmenty historické plučiny	
3	Neoplocovat volnou krajinu vyjma pastvin za podmínky nesnižování prostupnosti krajiny	
4	Chránit dochovanou urbanistickou strukturu sídla Líska včetně výškové hladiny, nerozšiřovat sídlo do volné krajiny, zejména na vyvýšená místa, lze doplnit vhodné proluky ve struktuře	Ochrana struktury zástavby a charakteru krajiny
5	Nepřipustit umístování plošně rozsáhlého využití území (např. sportovní plochy, fotovoltaické elektrárny, výroba apod.)	
6	Respektovat tradiční intenzitu zástavby, výškovou hladinu, umístění objektů a jejich orientaci ke komunikacím a vrstevnicím	
7	Neumísťovat rozměrnou reklamu	
8	Chaty přizpůsobit tradiční zástavbě	
Ochrana znaků prostorové charakteristiky		
1	Zachovat místa významných výhledů a významné pohledové osy	Ochrana vizuální charakteristiky
2	Zachovat výhledy a pohledové osy na terénní dominanty místního i nadmístního významu, zejména z vyšších poloh sídla a ze silnice II/263	
3	Neumísťovat prvky a objekty na terénní horizonty	Ochrana charakteristických rysů krajiny, měřítko a prostorových vztahů
4	Zachovat harmonické měřítko a vztahy, neumísťovat prvky a objekty, které by harmonické měřítko narušily	
Ochranná doporučení:		
1	Zachovat a podporovat členité a druhově pestré lesní okraje	
2	Zachovat a podporovat převažující extenzivní hospodaření na pozemcích	
3	Omezovat nálety zeleně ve volné krajině	
4	Zachovat a podpořit prolínání stromové zeleně se zástavbou	
5	Podporovat zahrady s vysokokmeny v sídle	
6	Podporovat ochranu drobných památek a jejich obnovu	



Obrázek 28: KP 4g Líška

Foto 47: Zástavba podél Líseckého potoka



Foto 48: Luční porosty, úpatí vrchu Studenec



KP 4h Kunratice								
Krajinný prostor je vymezen v SZ části KC 4 Českokamenicko, západní část zasahuje mimo CHKO. Prostor má přechodový charakter a zahrnuje sídlo Kunratice u České Kamenice, které má charakter údolních lánové vsi. Zástavba vykazuje nižší architektonické hodnoty. Pro prostor je typická okrajová poloha v rámci řešeného území, extenzivní zemědělské využití a plochy luk a pastvin scelené do větších bloků. Prostor má hrubozrnnou krajinnou mozaiku a nižší přírodní hodnoty.								
Indikátory přítomnosti přírodní charakteristiky								
III. zóna ochrany CHKO Lužické hory EVL Horní Kamenice								
Indikátory přítomnosti hodnot kulturní a historické charakteristiky								
Kulturní památka: dům č. p. 46								
Charakteristický znak	Projev	Význam	Cennost	E	P	H	M	
Znaky přírodní charakteristiky								
1	Vyšší členitost reliéfu	+	XX	X			X	X
2	Terénní dominanty uzavírající prostor v řešeném území – Kunratický vrch, Wowczakův vrch, Studenec	+	XX	XX		X	X	X
3	Lesní okraje lemující otevřené plochy	+	X	X		X	X	
4	Díličí přítomnost rozptýlené stromové zeleně, remízů a solitérů	+	XX	X		X		
5	Bílý potok a drobné vodní plochy s břehovými porosty	+	X	X		X		
6	Extenzivní zemědělské využití území (louky, pastviny)	+	XX	X		X	X	X
Znaky kulturní a historické charakteristiky								
1	Maloplošná struktura zemědělských pozemků a nelesní zeleně	+	XX	XX		X	X	
2	Fragmenty historické plužiny východně od sídla pod Studeným	+	XX	X	X		X	X
3	Sídlo Kunratice typu údolní lánové vsi s několika kolmými ulicemi	+	XX	X			X	X
4	Střední zachovalost urbanistické struktury	0	X	X			X	
5	Převážně nízká zachovalost charakteru zástavby	-	XX	X				
6	Několik objektů lidové architektury	+	X	X	X		X	
7	Nemovitá kulturní památka	+	X	XXX	X			
8	Drobné sakrální památky	+	X	X			X	
Znaky prostorové charakteristiky								
1	Pohledová uzavřenost v sídlech, jinak převažující pohledová otevřenost	+	XX	X			X	X
2	Vymezení krajinného prostoru okraji lesních porostů	+	X	X		X	X	X
3	Uplatnění terénních dominant v pohledech a pohledových osách	+	XX	X		X	X	X
4	Uplatnění mimolesní rozptýlené zeleně v pohledech a pohledových osách	+	X	X		X	X	
5	Prolínání stromové zeleně a zástavby	+	XX	X	X	X	X	X
6	Harmonické měřítko a drobná krajinná mozaika narušeny většími plochami travních porostů	-	XX	X				

Podmínky ochrany:		Odůvodnění:
Ochrana znaků přírodní charakteristiky		
Vymezení EVL je argumentem pro důsledné uplatňování podmínek ochrany a ochranných doporučení		
1	Chránit prvky ÚSES pro zajištění základních prostorových podmínek a pro dlouhodobé udržení a posílení ekologické stability krajiny	Ochrana přírodních hodnot, charakteru krajiny a pohledové otevřenosti
2	Chránit a podporovat přirozený charakter vodních toků	
3	Nezalesňovat volnou krajinu, podporovat ekologicky cenné travní porosty a jejich obnovu	
4	Chránit cennou mimolesní rozptýlenou zeleň, zejména solitérní vzrostlé stromy a jejich skupiny, břehové porosty a stromořadí podél cest apod., případně doplnit stromořadí na vhodných místech	
5	Zachovat charakter smíšených, příp. listnatých lesních i mimolesních porostů	
Ochrana znaků kulturně – historické charakteristiky		
1	Zachovat maloplošnou strukturu zemědělských pozemků a nelesní zeleně	Ochrana charakteru krajiny a její prostupnosti
2	Chránit dochované fragmenty historické plužiny	
3	Neumísťovat rozměrnou reklamu	
4	Neoplocovat volnou krajinu vyjma pastvin za podmínky nesnižování prostupnosti krajiny	
5	Chránit dochovanou urbanistickou strukturu sídla Kunratice včetně výškové hladiny, nerozšiřovat sídlo do volné krajiny, zejména na vyvýšená místa, lze doplnit vhodné proluky ve struktuře	Ochrana struktury zástavby a charakteru krajiny
6	Respektovat tradiční intenzitu zástavby, výškovou hladinu, umístění objektů a jejich orientaci ke komunikacím a vrstevnicím	
7	Nepřipustit umísťování plošně rozsáhlého využití území (např. sportovní plochy, fotovoltaické elektrárny, výroba apod.),	
8	Neumísťovat technické dominanty v pohledově exponovaných místech	Ochrana horizontů a panoramat
Ochrana znaků prostorové charakteristiky		
1	Zachovat místa významných výhledů a významné pohledové osy	Ochrana vizuální charakteristiky
2	Zachovat výhledy a pohledové osy na terénní dominanty místního i nadmístního významu	
3	Zachovat harmonické měřítko a vztahy, neumísťovat prvky a objekty, které by harmonické měřítko narušily	Ochrana měřítko a prostorových vztahů
Ochranná doporučení:		
1	Zachovat a podporovat členité a druhově pestré lesní okraje	
2	Zachovat a podporovat převažující extenzivní hospodaření na pozemcích	
3	Omezovat nálety zeleně ve volné krajině	
4	Zachovat a podpořit prolínání stromové zeleně se zástavbou	
5	Podporovat zahrady s vysokokmeny v sídle	
6	Podporovat ochranu drobných památek a jejich obnovu	

Obrázek 29: KP 4h Kunratice

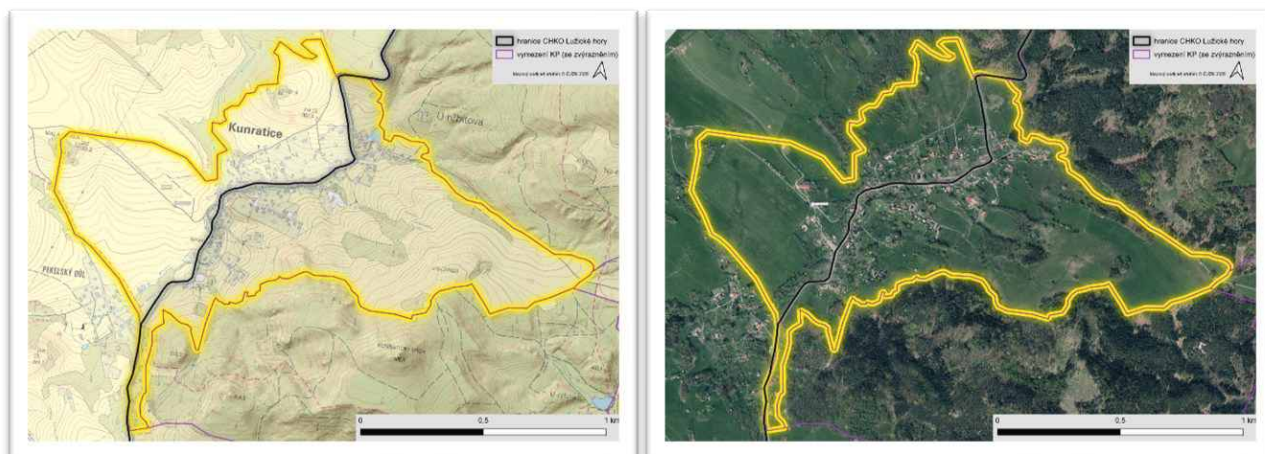


Foto 49: Pohled do KP v okolí obce Kunratice



KP 4i Lesní prostory								
<p>Krajinný prostor je tvořen lesními komplexy porostů přírodě blízkého charakteru. Lesy mimořádných hodnot se nacházejí ve vrcholových partiích. Prostor zaujímá KC 4 Českokamenicko mezi jednotlivými sídly. Je charakteristický výjimečně vysokou přírodní hodnotou a vysokým zastoupením chráněných území. Část smrkových porostů prošla v minulých letech kůrovcovou kalamitou, dochází k obnově lesa s využitím přirozené obnovy a podpory listnatých a smíšených lesů. V místě chybí sídla, osídlení je charakteru roztroušených osad a samot. Jedinečným znakem prostoru krajinného rázu je častý výskyt suťových polí, kopcovitý charakter reliéfu a s ním spojené daleké výhledy za hranice řešeného území z vrcholů kopců. Prostor dosahuje vysokých přírodních hodnot, jsou zde zastoupeny dominanty nadregionálního významu Velká Tisová, Studenec, dominantami regionálního významu. Je zde výskyt skalních útvarů i suťových polí. Prostor si zachovává harmonické měřítko i vztahy.</p>								
Indikátory přítomnosti přírodní charakteristiky								
I., II. zóna ochrany CHKO PR Studenec NPP Zlatý vrch PP Noldenteich PP Pustý zámek EVL Studenec EVL Údolí Chřibské Kamenice EVL Horní Kamenice Nadregionální, regionální a lokální prvky ÚSES LSHP 11 Malý – Velký Buk (část), LSHP 12 Prácheň – Zicht (část), LSHP 13 Šenovský vrch – Lipka – Střední vrch, LSHP 14 Noldenteich, LSHP 15 Studenec – Javor, LSHP 16 Údolí Kamenice								
Indikátory přítomnosti hodnot kulturní a historické charakteristiky								
Kulturní památky: Rozhledna na Studenci, Zřícenina hradu Pustý zámek, Skalní kaplička Nejsvětější Trojice, Akvadukt přes řeku Kamenici								
Charakteristický znak	Projev	Význam	Cennost	E	P	H	M	
Znaky přírodní charakteristiky								
1	Výrazná členitost reliéfu, vysoká početnost samostatných vrchů a terénních hřbetů	+	XXX	XXX	X	X	X	X
2	Výrazné dominanty Studenec, Velká Tisová,	+	XXX	XXX	X	X	X	X
3	Souvislý lesní pokryv – jehličnaté, listnaté porosty, porosty po kůrovcové kalamitě s přirozeným zmlazením	+	XX	XX		X	X	X
4	Hodnotné bukové porosty ve vrcholových partiích (Velký a Malý Buk, Javor, Malý Javorník, Sokol, Střední vrch, Břidličný vrch, Šenovský vrch)	+	XXX	XX	X	X	X	X
5	Suťová pole na Studenci, Javoru, Malém Stožci, Velké Tisové	+	XX	XX		X	X	X
6	Četný výskyt skalních útvarů (Zlatý vrch, Stříbrný vrch, Jehla, Herdštejn, Sokol, Skalní útvar Žába)	+	XXX	XX		X	X	X
7	Vodní toky Kamenice, Bělá, Luční potok	+	XX	XX		X		X
8	Prameniště a vodní plochy Noldenteich, Junkův rybník	+	XXX	XX		X		X
Znaky kulturní a historické charakteristiky								
1	Absence sídel, Křížový Buk, pod Herdštejnem, Hraniční rybník a drážní domky	+	XXX	XXX	X	X	X	X
3	Dochované vymezení hranice lesa	+	XX	X		X	X	
4	Drobná sakrální architektura	+	X	X			X	
5	Hrad Pustý zámek	+	XX	XX	X		X	
6	Železná rozhledna na Studenci	+	XXX	XX	X		X	
7	Drobné památky – lesní divadla pod Šenovským vrchem a Kytlice	+	X	X				
8	Zaniklé stavby – hostince na Kunratickém Šenovském vrchu	+	X	X				

9	Dochovanost cestní sítě	+					X	X
10	Návrh optimalizace koridoru železnice v ZÚR	0	XX	X				
Znaky prostorové charakteristiky								
1	Pohledová uzavřenost v lesních porostech	+	XXX	XX			X	X
2	Daleké výhledy a pohledová otevřenost z terénních dominant Studenec, Velká Tisová, Zlatý vrch, Jehla)	+	XXX	XXX	X	X	X	X
3	Terénní dominanty nadmístního významu	+	XXX	XXX	X	X	X	X
4	Řeka Kamenice přírodní krajinná osa	+	XXX	XXX	X	X	X	X
4	Významné pohledové osy pokrývající většinu místa	+	XX	XX			X	
5	Krajinná mozaika souvislého pokryvu lesa	+	XX	XX		X	X	X

Podmínky ochrany:		Odůvodnění:
Ochrana znaků přírodní charakteristiky		
Vymezení ZCHÚ, EVL, ÚSES s jedinečnými biotopy je argumentem pro důsledné uplatňování podmínek ochrany a ochranných doporučení		
Vymezení lokality soustředěných hodnot přírodních je argumentem pro důsledné uplatňování podmínek ochrany a ochranných doporučení		
1	Chránit přírodě blízké lesní porosty ve vrcholových partiích Studence, Zlatého vrchu, Pustého zámku, Javoru, Malého Javorníku, Hřebce, Popelové hory, Šenovského vrchu atd.	Ochrana přírodních hodnot
2	Chránit výjimečný ráz území souvislé lesní krajiny zvedající se v dominantu Studence	
3	Zvýšeně chránit jedinečnou dominantu výrazného kopce Studeného vrchu společně se Zlatým vrchem a Malým Javorníkem, který se uplatňuje ve vizuální charakteristice krajiny, který patří mezi krajinářsky i přírodně mezi nejhodnotnější území v CHKO	
4	Chránit skalní útvary a věže, které tvoří výrazné dominanty a hřebeny, vytvářející obraz krajiny	
5	Chránit terénní přírodní dominanty a jejich vizuální projev	
6	Chránit jedinečné skalní stěny Zlatého a Stříbrného vrchu před negativními vlivy	
7	Chránit lesní mokřadní nivy podél toků (Rousínovský, Kohoutí, Boberský potok)	
8	Chránit skalní útvary	
Ochrana znaků kulturně – historické charakteristiky		
1	Zachovat charakter samoty, nerozšiřovat zástavbu, neumisťovat plošná zařízení ani technické dominanty	Ochrana přírodně-kulturních hodnot, historických prvků a struktury krajiny
2	Neumisťovat stavby vyjma nezbytných pro lesní hospodaření (lesní cesty apod.), prosazovat tradiční řešení	
3	Neumisťovat nové technické dominanty ve vrcholových partiích Studence ani okolních vrchů.	
4	Neumisťovat návštěvnickou infrastrukturu do nejcennějších částí	
Ochrana znaků prostorové charakteristiky		
1	Chránit terénní dominanty, jejich vizuální projev	Ochrana vizuální charakteristiky a ikonických výhledů
2	Zachovat daleké výhledy a pohledové osy (Studenec, Pustý zámek, Velký a Malý Buk, Javor, Malý Javorník, Sokol, Střední vrch, Břidličný vrch, Šenovský vrch)	
3	Nevytvářet nové technické dominanty ve vrcholových partiích	Ochrana harmonického měřítka a prostorových vztahů
4	Zachovat harmonické měřítka a vztahy, neumisťovat prvky a objekty, které by stávající měřítka narušily	
Ochranná doporučení		
1	Zajistit přirozenou obnovu stanovištně původních dřevin, zejména buku, javorů, jilmu a jedle a borovice na stanovištích s jejím přirozeným zastoupením	

2	Zajistit obnovu holin po kůrovcové kalamitě s upřednostněním původní druhové skladby lesa, podporovat listnaté a smíšené porosty před monokulturami smrku
3	Zachovat a chránit rozvolněnost a druhové složení lesních okrajů

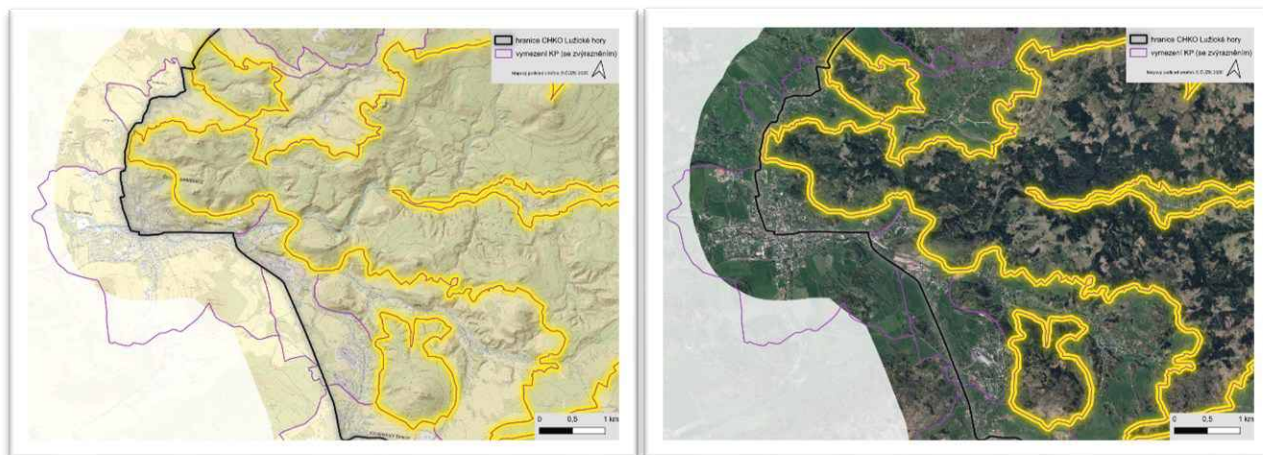

Obrázek 30: KP 4i Lesní prostory

Foto 50: Pohled ze Zlatého vrchu na Studenec

Foto 51: Pohled ze Studence na JV KP


KC 5 CHŘIBSKO

KP 5a Lipnice								
Krajinný prostor je vymezen v západní části na hranici CHKO, západní část zasahuje mimo CHKO. Prostor má přechodový charakter a zahrnuje sídla Lipnice a Studený. Sídla mají charakter údolních lánových vsí, zástavba vykazuje nižší architektonické hodnoty. Pro prostor je typická okrajová poloha v rámci řešeného území, extenzivní zemědělské využití a plochy luk a pastvin scelené do větších bloků. Prostor má hrubozrnnou krajinnou mozaiku s nižší přírodní hodnotou.								
Indikátory přítomnosti přírodní charakteristiky								
III. zóna ochrany CHKO Lužické hory								
Indikátory přítomnosti hodnot kulturní a historické charakteristiky								
Charakteristický znak	Projev	Význam	Cennost	E	P	H	M	
Znaky přírodní charakteristiky								
1	Vyšší členitost reliéfu	+	XX	X			X	X
2	Terénní dominanty uzavírající prostor v řešeném území: Kunratický vrch, Wowczakův vrch, Studenec	+	XX	XX	X	X	X	X
3	Lesní okraje lemující otevřené plochy	+	X	X		X		
4	Skály a skalní útvary v lesních porostech	+	XX	X		X		
5	Rozptýlená zeleň, remízů a solitérů	+	XX	X		X		
6	Přítok Studeného potoka a drobné vodní plochy s břehovou vegetací	+	X	X		X		
7	Extenzivní zemědělské využití území (louky, pastviny)	+	XX	X		X	X	
Znaky kulturní a historické charakteristiky								
1	Větší scelené zemědělské pozemky s menším podílem nelesní zeleně, hrubší krajinná mozaika pozemků	-	X	X		X	X	
2	Sídla charakteru údolních lánových vsí	+	XX	X			X	X
3	Převážně nižší zachovalost charakteru zástavby	-	XX	X				
4	Díličí výskyt objektů lidové architektury	+	X	X	X		X	
5	Drobné sakrální památky	+	X	X			X	
6	Hmotově rušivý zemědělský areál v Lipnici	-	X	X				
Znaky prostorové charakteristiky								
1	Pohledová uzavřenost v sídle, jinak převažující pohledová otevřenost	+	XX	X			X	X
2	Vymezení krajinného prostoru okraji lesních porostů	+	X	X		X	X	X
3	Uplatnění terénních dominant v pohledech a pohledových osách	+	XX	X	X	X	X	X
4	Prolínání stromové zeleně a zástavby	+	XX	X		X	X	
5	Zemědělský areál v Lipnici narušující harmonické měřítko sídla	-	X	X				
6	Harmonické měřítko a drobná krajinná mozaika narušeny většími plochami travních porostů	-	XX	X				

Podmínky ochrany:		Odůvodnění:
Ochrana znaků přírodní charakteristiky		
1	Chránit a podporovat přirozený charakter vodních toků a drobných vodních ploch	Ochrana charakteru krajiny a pohledové otevřenosti
2	Nezalesňovat volnou krajinu, podporovat ekologicky cenné travní porosty a jejich obnovu	
3	Chránit cennou mimolesní rozptýlenou zeleň, zejména solitérní vzrostlé stromy a jejich skupiny, břehové porosty apod., doplnit na vhodných místech	

Ochrana znaků kulturně – historické charakteristiky		
1	Členit zemědělské pozemky dle historické plužiny nelesní zelení	Ochrana charakteru krajiny a její prostupnosti
2	Neoplocovat volnou krajinu vyjma pastvin za podmínky nesnižování prostupnosti krajiny	
3	Neumisťovat rozměrnou reklamu	
4	Chránit dochovanou urbanistickou strukturu sídel Lipnice a Studený včetně výškové hladiny, nerozšiřovat sídlo do volné krajiny, zejména na vyvýšená místa, lze doplnit vhodné proluky ve struktuře	Ochrana struktury zástavby a charakteru krajiny
5	Respektovat tradiční intenzitu zástavby, výškovou hladinu, umístění objektů a jejich orientaci ke komunikacím a vrstevnicím	
6	Nepřipustit umísťování plošně rozsáhlého využití území (např. sportovní plochy, fotovoltaické elektrárny, výroba apod.),	
7	Neumisťovat technické dominanty v pohledově exponovaných místech	Ochrana harmonického měřítka
Ochrana znaků prostorové charakteristiky		
1	Zachovat místa významných výhledů a významné pohledové osy na dominanty nadmístního i místního významu	Ochrana vizuální charakteristiky
2	Zachovat výhledy a pohledové osy na terénní dominanty místního i nadmístního významu	
3	Zachovat harmonické měřítka a vztahy, neumisťovat prvky a objekty, které by stávající měřítka narušily	Ochrana měřítka a prostorových vztahů
Ochranná doporučení		
1	Zachovat a podporovat členité a druhově pestré lesní okraje	
2	Zachovat a podporovat převažující extenzivní hospodaření na pozemcích	
3	Omezovat nálety zeleně ve volné krajině	
4	Podporovat zahrady s ovocnými vysokokmeny na okraji sídla	
5	Podporovat ochranu drobných památek a jejich obnovu	

Obrázek 31: KP 5a Lipnice

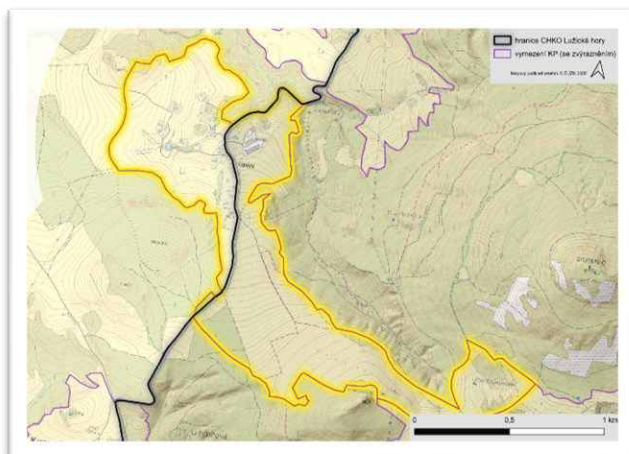
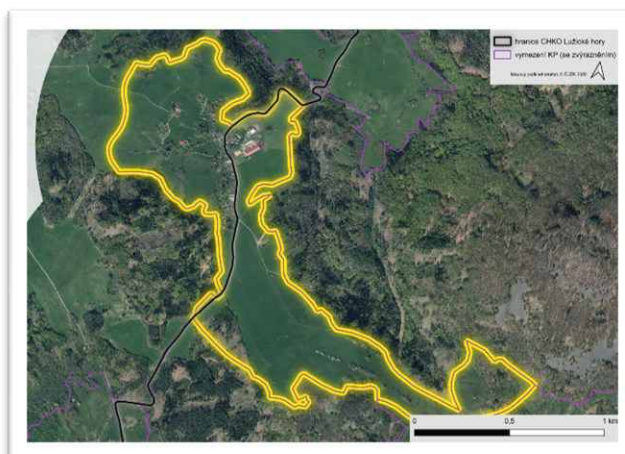


Foto 52: Luční porosty tvoří významnou část KP



KP 5b Studený								
Krajinný prostor je vymezen v západní části na hranici CHKO, západní část zasahuje mimo CHKO. Prostor má přechodový charakter a zahrnuje sídla Lipnice a Studený. Sídla mají charakter údolních lánových vsí, zástavba vykazuje nižší architektonické hodnoty. Pro prostor je typická okrajová poloha v rámci řešeného území, extenzivní zemědělské využití a plochy luk a pastvin scelené do větších bloků. Prostor má hrubozrnnou krajinnou mozaiku s nižší přírodní hodnotou.								
Indikátory přítomnosti přírodní charakteristiky								
III. zóna ochrany CHKO Lužické hory								
Indikátory přítomnosti hodnot kulturní a historické charakteristiky								
Dochovaná urbanistická struktura DUS 30								
Charakteristický znak	Projev	Význam	Cennost	E	P	H	M	
Znaky přírodní charakteristiky								
1	Vyšší členitost reliéfu	+	XX	X			X	X
2	Terénní dominanty uzavírající prostor v řešeném území: Wowczakův vrch, Studenec	+	XX	XX	X	X	X	X
3	Lesní okraje lemující otevřené plochy	+	X	X		X		
4	Skály a skalní útvary v lesních porostech	+	XX	X		X		
5	Rozptýlená zeleň, remízů a solitérů	+	XX	X		X		
6	Studený potok a drobné vodní plochy s břehovou vegetací	+	X	X		X		
7	Extenzivní zemědělské využití území (louky, pastviny)	+	XX	X		X	X	
Znaky kulturní a historické charakteristiky								
1	Větší scelené zemědělské pozemky s menším podílem nelesní zeleně, hrubší krajinná mozaika pozemků	-	X	X		X	X	
2	Relikty plužin v blízkosti sídla Studený	+	X	X	X		X	X
3	Sídla charakteru údolních lánových vsí	+	XX	X			X	X
4	Vysoká zachovalost urbanistické struktury sídla Studený	+	XX	X	X		X	X
5	Převážně nižší zachovalost charakteru zástavby	-	XX	X				
6	Dílní výskyt objektů lidové architektury	+	X	X	X		X	
7	Drobné sakrální památky	+	X	X			X	
Znaky prostorové charakteristiky								
1	Pohledová uzavřenost v sídlech, jinak převažující pohledová otevřenost	+	XX	X			X	X
2	Vymezení krajinného prostoru okraji lesních porostů	+	X	X		X	X	X
3	Uplatnění terénních dominant v pohledech a pohledových osách	+	XX	X	X	X	X	X
4	Uplatnění mimolesní rozptýlené zeleně v pohledech a pohledových osách, daleké výhledy ze silnice severně od Studeného	+	X	X		X	X	X
5	Harmonické měřítko a vztahy sídla Studený (cenná struktura a charakter zástavby) vzhledem ke krajinnému rámci	+	X	X	X			
6	Prolínání stromové zeleně a zástavby	+	XX	X		X	X	
7	Harmonické měřítko a drobná krajinná mozaika narušeny většími plochami travních porostů	-	XX	X				

Podmínky ochrany:	Odůvodnění:
Ochrana znaků přírodní charakteristiky	

1	Chránit a podporovat přirozený charakter vodních toků a drobných vodních ploch	Ochrana charakteru krajiny a pohledové otevřenosti
2	Nezalesňovat volnou krajinu, podporovat ekologicky cenné travní porosty a jejich obnovu	
3	Chránit cennou mimolesní rozptýlenou zeleň, zejména solitérní vzrostlé stromy a jejich skupiny, břehové porosty apod., doplnit na vhodných místech	
Ochrana znaků kulturně – historické charakteristiky		
Přítomnost dochované urbanistické struktury je argumentem pro důsledné uplatňování podmínek ochrany a ochranných doporučení		
1	Členit zemědělské pozemky dle historické plužiny nelesní zelení	Ochrana charakteru krajiny a její prostupnosti
2	Neoplocovat volnou krajinu vyjma pastvin za podmínky nesnižování prostupnosti krajiny	
3	Neumísťovat rozměrnou reklamu	Ochrana charakteru krajiny
4	Chránit dochovanou urbanistickou strukturu sídel Lipnice a Studený včetně výškové hladiny, nerozšiřovat sídlo do volné krajiny, zejména na vyvýšená místa, lze doplnit vhodné proluky ve struktuře	Ochrana struktury zástavby a charakteru krajiny
5	Respektovat tradiční intenzitu zástavby, výškovou hladinu, umístění objektů a jejich orientaci ke komunikacím a vrstevnicím	
6	Nepřipustit umístování plošně rozsáhlého využití území (např. sportovní plochy, fotovoltaické elektrárny, výroba apod.),	
7	Neumísťovat technické dominanty v pohledově exponovaných místech	Ochrana harmonického měřítka
Ochrana znaků prostorové charakteristiky		
1	Zachovat místa významných výhledů a významné pohledové osy na dominanty nadmístního i místního významu	Ochrana vizuální charakteristiky
2	Zachovat výhledy a pohledové osy na terénní dominanty místního i nadmístního významu	
3	Zachovat harmonické měřítka a vztahy, neumísťovat prvky a objekty, které by stávající měřítka narušily	Ochrana měřítka a prostorových vztahů
Ochranná doporučení		
1	Zachovat a podporovat členité a druhově pestré lesní okraje	
2	Zachovat a podporovat převažující extenzivní hospodaření na pozemcích	
3	Omezovat nálety zeleně ve volné krajině	
4	Podporovat zahrady s ovocnými vysokokmeny na okraji sídla	
5	Podporovat ochranu drobných památek a jejich obnovu	

Obrázek 32: KP 5a Studený

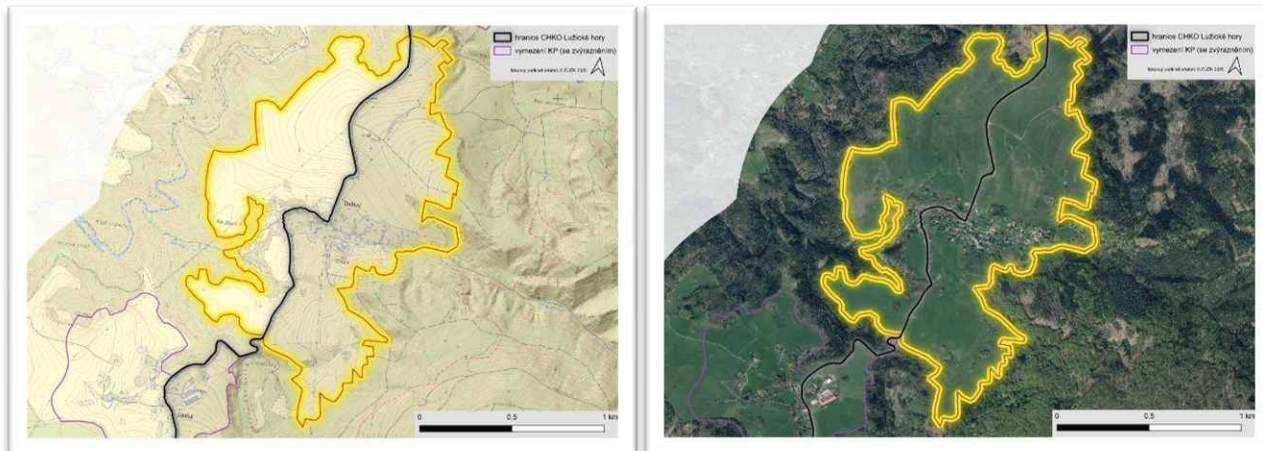


Foto 53: Pohled na KP v okolí obce Studený

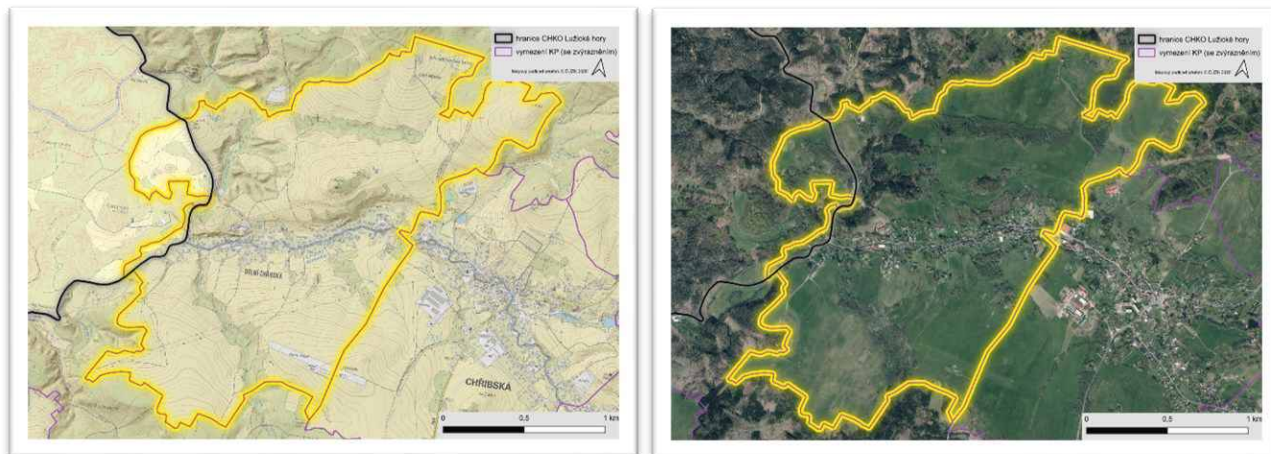


KP 5c Dolní Chřibská								
Krajinný prostor Dolní Chřibská je koncovou částí řetězce údolní lánové vsi – města Chřibská, na západě zasahuje mimo CHKO. Prostor je vymezen při západní hranici řešeného území v KC 5 Chřibsko. Prostor představuje část města Chřibská – Dolní Chřibská a přilehlé okolí. Prostor je charakteristický především svým klidným (rekreačním) charakterem, významně zachovalým charakterem zástavby a vysokým podílem krajinářsko-esteticky hodnotných objektů lidové architektury. Prostor je dále typický vyšší členitostí reliéfu a pohledovou uzavřeností v sídle a vyšším podílem mimolesní stromové zeleně. Osu sídla tvoří říčka Chřibská Kamenice protínající celé město Chřibská.								
Indikátory přítomnosti přírodní charakteristiky								
II., III., IV. zóna ochrany CHKO Lužické hory PR Marschnerova louka EVL Spravedlnost-Chřibská EVL České Švýcarsko PO Labské pískovce Lokální prvky ÚSES LHSP 19 Spravedlnost – Chřibský hrádek (část)								
Indikátory přítomnosti hodnot kulturní a historické charakteristiky								
Kulturní památky: Hornův vodní mlýn na kořeni č. p. 35, dům č. p. 175, čp. 118, č. p. 8 Dochovaná struktura zástavby DUS 31								
Charakteristický znak	Projev	Význam	Cennost	E	P	H	M	
Znaky přírodní charakteristiky								
1	Vyšší členitost reliéfu	+	XX	X		X	X	
2	Terénní horizonty a vyvýšeniny (Český vrch, Spravedlnost, Bukovina) rámuující prostor	+	XX	X	X	X	X	X
3	Členité lesní okraje lemující otevřené plochy	+	X	X		X	X	
4	Mimolesní rozptýlená zeleň, remízy, stromořadí a solitéry	+	XX	X		X	X	
5	Vodní tok Chřibské Kamenice s břehovými porosty a četnými přítoky	+	XX	X		X	X	
6	Drobné vodní plochy s břehovou vegetací	+	X	X		X		
7	Mokřad Marschnerova louka se vzácnou flórou	+	XX	XX		X		
8	Skály a skalní útvary	+	X	X		X		
9	Extenzivní zemědělské využití území (louky, pastviny)	+	XX	X		X	X	X
Znaky kulturní a historické charakteristiky								
1	Větší scelené zemědělské pozemky bez nelesní zeleně	-	XX	X				
2	Sídlo Dolní Chřibská typu údolní lánové vsi	+	XXX	X			X	
3	Střední zachovalost urbanistické struktury	+	X	X			X	
4	Vysoká zachovalost charakteru zástavby, dochovány celé soubory staveb, vysoký podíl objektů tradiční lidové architektury	+	XXX	XX			X	X
5	Samota Liščí Bělídlo	+	XX	X	X			X
6	Drobné sakrální památky	+	X	X	X			
7	Areál Na Výsluní	-	X	X				
8	Linie vojenského opevnění (řopíky)	+	X	X				
9	Narušená dochovanost cestní sítě scelením plužiny	-	X	X				
10	Díličí podíl menších průmyslových objektů	-	X	X				
Znaky prostorové charakteristiky								
1	Pohledová uzavřenost v sídle daná údolní polohou a vyšším podílem stromové zeleně, na loukách a pastvinách mimo sídlo, pohledová otevřenost	+	XXX	X			X	

2	Uplatnění terénních dominant v blízkých pohledech a pohledových osách (Bukovina, Český vrch, Spravedlnost)	+	XX	X	X	X	X	X
3	Výhledy z vyšších poloh prostoru	+	XX	XX	X		X	X
4	Zachované harmonické měřítko a vztahy sídla (cenná struktura a charakter zástavby) vzhledem ke krajinnému rámci	+	XXX	XX	X		X	X
4	Uplatnění mimolesní rozptýlené zeleně v pohledech a pohledových osách	+	XX	X		X		
5	Říčka Chřibská Kamenice tvořící osu prostoru i celku	+	XX	X		X	X	
6	Díličí podíl rušivých průmyslových objektů	-	X	X				
7	Drobná krajinná mozaika narušena většími plochami luk a pastvin	-	XX	X				

Podmínky ochrany:		Odůvodnění:	
Ochrana znaků přírodní charakteristiky			
Přítomnost ZCHÚ, EVL, PO, ÚSES s jedinečnými biotopy a druhy je argumentem pro důsledné uplatňování podmínek ochrany a ochranných doporučení			
Vymezení lokality soustředěných hodnot přírodních je argumentem pro důsledné uplatňování podmínek ochrany a ochranných doporučení			
1	Chránit prvky ÚSES pro zajištění základních prostorových podmínek a pro dlouhodobé udržení a posílení ekologické stability krajiny	Ochrana charakteru krajiny a pohledové otevřenosti	
2	Chránit a podporovat přirozený charakter vodních toků a drobných vodních ploch		
3	Nezalesňovat volnou krajinu, podporovat ekologicky cenné travní porosty a jejich obnovu		
4	Chránit cennou mimolesní rozptýlenou zeleň, zejména solitérní vzrostlé stromy a jejich skupiny, břehové porosty apod., doplnit na vhodných místech		
Ochrana znaků kulturně – historické charakteristiky			
Přítomnost dochované urbanistické struktury je argumentem pro důsledné uplatňování podmínek ochrany a ochranných doporučení			
1	Členit zemědělské pozemky dle historické plužiny nelesní zelení, podporovat obnovu drobné krajinné mozaiky	Ochrana charakteru krajiny a její prostupnosti	
2	Neoplocovat volnou krajinu vyjma pastvin za podmínky nesnižování prostupnosti krajiny		
3	Nepřipustit umístování plošně rozsáhlého využití území (např. sportovní plochy, fotovoltaické elektrárny, výroba apod.),		
4	Neumísťovat rozměrnou reklamu		
5	Chránit dochovanou urbanistickou strukturu sídla Dolní Chřibská včetně výškové hladiny, nerozšiřovat sídlo do volné krajiny, zejména na vyvýšená místa, lze doplnit vhodné proluky ve struktuře	Ochrana struktury zástavby a charakteru krajiny	
6	Respektovat tradiční intenzitu zástavby, výškovou hladinu, umístění objektů a jejich orientaci ke komunikacím a vrstevnicím		
7	Neumísťovat technické dominanty v pohledově exponovaných místech	Ochrana harmonického měřítka	
Ochrana znaků prostorové charakteristiky			
1	Zachovat místa významných výhledů a významné pohledové osy na dominanty nadmístního i místního významu	Ochrana vizuální charakteristiky	
2	Zachovat výhledy a pohledové osy na terénní dominanty místního i nadmístního významu	Ochrana vizuální charakteristiky	
3	Zachovat harmonické měřítko a vztahy, neumísťovat prvky a objekty, které by stávající měřítko narušily	Ochrana měřítka a prostorových vztahů	
Ochranná doporučení			
1	Zachovat a podporovat členité a druhově pestré lesní okraje		

2	Zachovat a podporovat převažující extenzivní hospodaření na pozemcích
3	Omezovat nálety zeleně ve volné krajině
4	Podporovat zahrady s ovocnými vysokokmeny na okraji sídla
5	Podporovat ochranu drobných památek a jejich obnovu

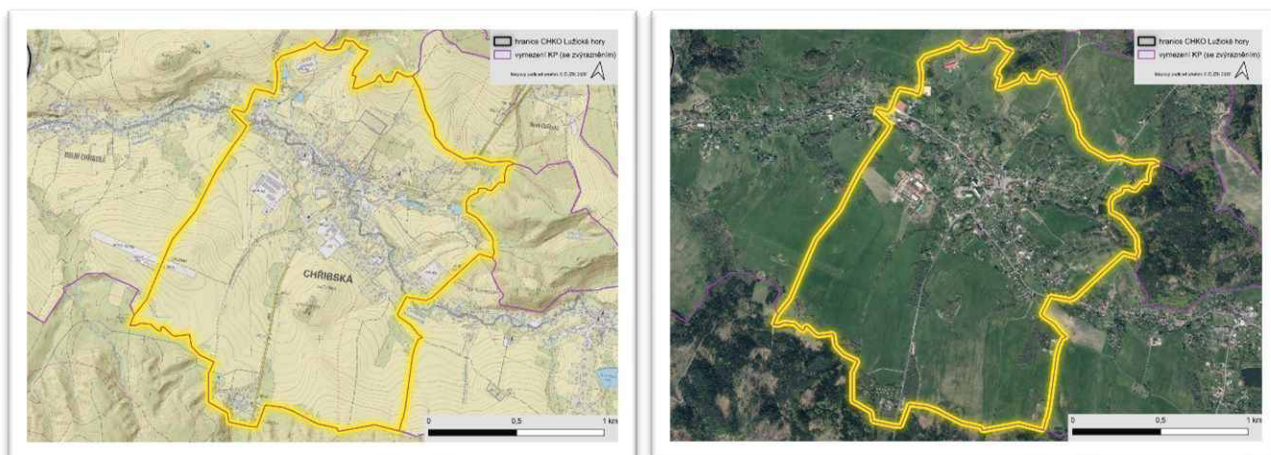
Obrázek 33: KP 5c Dolní Chřibská

Foto 54: Pohled na KP Dolní Chřibská ze Spravedlnosti


KP 5d Chřibská – centrum								
Krajinný prostor Chřibská – centrum tvoří středovou část údolní lánové vsi města Chřibská. Prostor je vymezen v KC 5 Chřibsko a představuje centrum města Chřibská a jeho přilehlé okolí. Prostor je typický městským charakterem, převažujícím středně dochovaným charakterem zástavby a dílčím podílem objektů rušivých (zejm. zemědělské a průmyslové objekty, panelové domy). Hodnotný je soubor měšťanských domů na náměstí s farou a kostelem sv. Jiří – kulturní dominantou místa. Volnou krajinu za hranicemi sídla charakterizují velké plochy luk a pastvin s narušenou cestní sítí a zaniklou plužinou. Drobná krajinná mozaika a harmonické měřítko jsou narušeny scelenými bloky luk a pastvin a rušivými objekty. Osu tvoří říčka Chřibská Kamenice protínající celé město Chřibská.								
Indikátory přítomnosti přírodní charakteristiky								
III., IV. zóna ochrany CHKO Lužické hory PP Louka u Brodských EVL Chřibská – kostel PO Labské pískovce Památné stromy Pod hřbitovem (7 ks dřevin: dub letní, javor mléč, javor klen, jasan ztepilý, lípa srdčitá)								
Indikátory přítomnosti hodnot kulturní a historické charakteristiky								
Kulturní památky: kostel sv. Jiří, mostek se souborem soch, fara čp. 9, radnice čp. 21, domů čp. 182, čp. 30, čp. 10, čp. 27, čp. 20								
Charakteristický znak	Projev	Význam	Cennost	E	P	H	M	
Znaky přírodní charakteristiky								
1	Střední členitost reliéfu	+	XX	X		X	X	
2	Terénní horizonty a vyvýšeniny rámuující prostor (Chřibský vrch, Bukovina, Plešivec)	+	X	X	X	X	X	X
3	Členité lesní okraje lemující otevřené plochy	+	X	X		X	X	
4	PP Louka u Brodských a mokřadů pod hřbitovem	+	X	X		X		
5	Skupina památných stromů pod hřbitovem	+	X	X	X	X		
4	Mimolesní rozptýlená zeleň, remízy, stromořadí a solitéry	+	X	X		X		
5	Vodní tok Chřibské Kamenice s břehovou vegetací a četnými přítoky	+	X	X		X	X	
6	Drobné vodní plochy s břehovou vegetací	+	XX	X		X		
7	Skály a skalní útvary v lesních okrajích	+	X	X		X		
8	Extenzivní zemědělské využití území na velkých plochách (louky, pastviny)	+	XX	X		X	X	X
Znaky kulturní a historické charakteristiky								
1	Větší scelené zemědělské pozemky bez nelesní zeleně	-	XX	X				
2	Sídlo Chřibská typu údolní lánové vsi se zahuštěním zástavby, především v centru s náměstím	+/0	XX	X				
3	Převážně městský charakter zástavby	+	XXX	X				
4	Střední zachovalost urbanistické struktury (rušivé panelové sídliště, výrobní objekty na okraji sídla)	0	XX	X				
5	Střední zachovalost charakteru zástavby (rušivé panelové sídliště, výrobní objekty na okraji sídla)	0	XX	X				
6	Velký podíl objektů lidové architektury	+	XX	X	X			X
7	Náměstí se souborem architektonicky hodnotných měšťanských domů s farou a kostelem	+	XX	XX	X			X
8	Drobné sakrální památky	+	XX	X	X			
9	Historické továrny v údolní poloze	+/0	XX	X				
10	Hmotově a architektonicky rušivé výrobní objekty na okraji sídla	-	XX	X				
11	Rekreační středisko Na Bajtlichu mimo	-	X	X				

	tradiční strukturu zástavby							
12	Narušená dochovanost cestní sítě scelením plužiny	-	X	X				
Znaky prostorové charakteristiky								
1	Pohledová uzavřenost v sídle daná údolní polohou a vyšším podílem stromové zeleně, mimo sídlo – pohledová otevřenost	+	XX	X			X	
2	Uplatnění terénních dominant v blízkých pohledech a pohledových osách (Chřibský vrch, Bukovina, Plešivec)	+	X	X		X	X	X
3	Uplatnění kulturní dominanty kostela sv. Jiří v pohledech a pohledových osách	+	XX	X	X		X	
4	Uplatnění mimolesní rozptýlené zeleně v pohledech a pohledových osách	+	X	X		X	X	
5	Krajinářsko-esteticky hodnotná tradiční lidová architektura	+	XX	XX	X		X	
6	Říčka Chřibská Kamenice tvořící osu prostoru i celku	+	XXX	X		X	X	
7	Harmonické měřítko a vztahy narušeno scelenými bloky travních porostů jižně od sídla a měřítkově rušivými objekty (zemědělské areály, průmyslové haly, panelové domy)	-	X	X				
8	Drobná krajinná mozaika narušena většími plochami luk a pastvin	-	X	X				
9	Rekreační středisko Na Bajtlichu v pohledově méně exponované poloze	-	X	X				

Podmínky ochrany:		Odůvodnění:
Ochrana znaků přírodní charakteristiky		
Přítomnost ZCHÚ, EVL, PO, ÚSES, památné stromy s jedinečnými biotopy a druhy je argumentem pro důsledné uplatňování podmínek ochrany a ochranných doporučení		
1	Chránit prvky ÚSES pro zajištění základních prostorových podmínek a pro dlouhodobé udržení a posílení ekologické stability krajiny	Ochrana charakteru krajiny a pohledové otevřenosti
2	Chránit a podporovat přirozený charakter vodních toků a drobných vodních ploch	
3	Nezalesňovat volnou krajinu, podporovat ekologicky cenné travní porosty a jejich obnovu	
4	Chránit cennou mimolesní rozptýlenou zeleň, zejména solitérní vzrostlé stromy a jejich skupiny, břehové porosty apod., doplnit na vhodných místech	
Ochrana znaků kulturně – historické charakteristiky		
Přítomnost dochované urbanistické struktury je argumentem pro důsledné uplatňování podmínek ochrany a ochranných doporučení		
1	Členit zemědělské pozemky dle historické plužiny nelesní zelení, podporovat obnovu drobné krajinné mozaiky	Ochrana charakteru krajiny a její prostupnosti
2	Neoplocovat volnou krajinu vyjma pastvin za podmínky nesnižování prostupnosti krajiny	
3	Chránit dochovanou urbanistickou strukturu sídla Dolní Chřibská včetně výškové hladiny, nerozšiřovat sídlo do volné krajiny, zejména na vyvýšená místa, lze doplnit vhodné proluky ve struktuře	Ochrana struktury zástavby a charakteru krajiny
4	Respektovat tradiční intenzitu zástavby, výškovou hladinu, umístění objektů a jejich orientaci ke komunikacím a vrstevnicím	
5	Nepřipustit umístování plošně rozsáhlého využití území (např. sportovní plochy, fotovoltaické elektrárny, výroba apod.),	
6	Neumísťovat rozměrnou reklamu	

7	Neumisťovat technické dominanty v pohledově exponovaných místech	Ochrana harmonického měřítka
Ochrana znaků prostorové charakteristiky		
1	Zachovat místa významných výhledů a významné pohledové osy na dominanty nadmístního i místního významu	Ochrana vizuální charakteristiky
2	Zachovat výhledy a pohledové osy na terénní dominanty místního i nadmístního významu	
3	Zachovat harmonické měřítka a vztahy, neumísťovat prvky a objekty, které by stávající měřítka narušily	Ochrana měřítka a prostorových vztahů
4	Podporovat obnovu drobné krajinné mozaiky	
Ochranná doporučení		
1	Zachovat a podporovat členité a druhově pestré lesní okraje	
2	Zachovat a podporovat převažující extenzivní hospodaření na pozemcích	
3	Omezovat nálety zeleně ve volné krajině	
4	Podporovat zahrady s ovocnými vysokokmeny na okraji sídla	
5	Podporovat ochranu drobných památek a jejich obnovu	

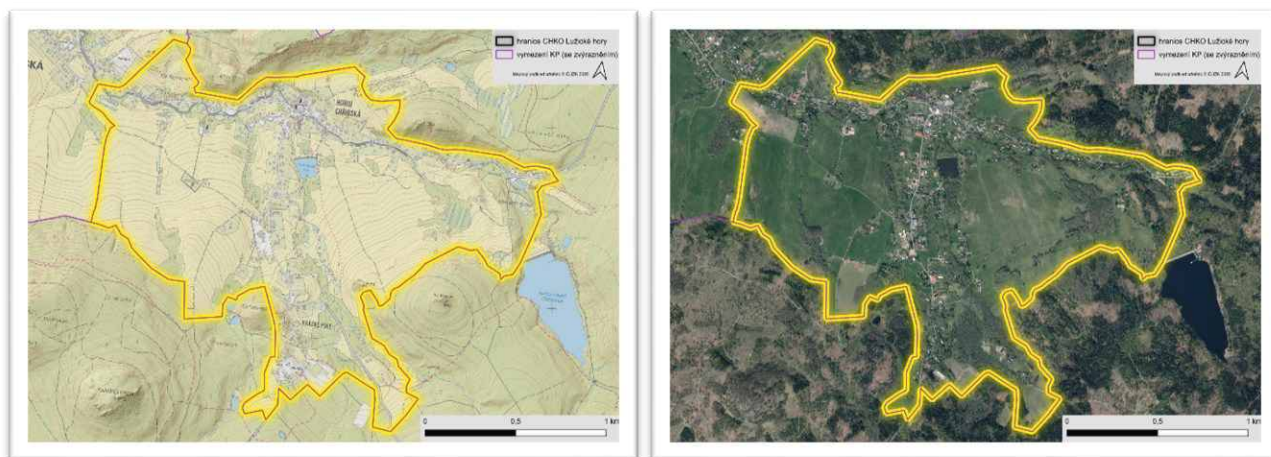
Obrázek 34: KP 5d Chřibská centrum

Foto 55: Pohled na Chřibskou od hřbitova


KP 5e Horní Chřibská								
Krajinný prostor Horní Chřibská tvoří východní koncovou část údolní lánové vsi – města Chřibská a Krásné Pole. Prostor je vymezen v KC 5 Chřibsko zaujímá dva katastry: Horní Chřibskou a Krásné Pole. Je typický svou sklářskou historií (uváděna nejstarší písemně doložená sklárna v Čechách). Dále pak převažujícím obytným charakterem zástavby, kde převládají rodinné domky často nízkých architektonických hodnot. Častý je rovněž výskyt esteticky hodnotných objektů lidové architektury. Místo je dále charakteristické jemnou členitostí reliéfu, pohledovou otevřeností a převažující drobnou krajinnou mozaikou. V místě je častý výskyt průmyslových objektů, větších rekreačních objektů (hotely) a dílčí výskyt panelových domů, které narušují harmonické měřítko i vztahy. Osu prostoru tvoří říčka Chřibská Kamenice (regulovaný tok) protínající celé sídlo Chřibská.								
Indikátory přítomnosti přírodní charakteristiky								
III. zóna ochrany CHKO Lužické hory památný strom v k. ú. Krásné Pole (Schabestielova lípa) Lokální prvky ÚSES								
Indikátory přítomnosti hodnot kulturní a historické charakteristiky								
Kulturní památky: domy čp. 32, čp. 39, čp. 93 (Horní Chřibská), domy čp. 27, čp. 20 (Krásné Pole) LSHK 11 Dochovaná urbanistická struktura DUS 32, DUS 33								
Charakteristický znak	Projev	Význam	Cennost	E	P	H	M	
Znaky přírodní charakteristiky								
1	Jemná členitost reliéfu	+	XX	X		X	X	
2	Terénní horizonty a vyvýšeniny rámuující prostor (Juliuska, Na Výšině, Plešivec, Chřibský vrch)	+	XX	X	X	X	X	X
3	Členité lesní okraje lemující otevřené plochy	+	X	X		X	X	
4	Mimolesní rozptýlená zeleň, remízy, stromořadí a solitéry	+	X	X		X		
5	Vodní tok Chřibská Kamenice s břehovou vegetací a četnými přítoky	+	XX	X		X	X	
6	Vodní plochy s břehovou vegetací a mokřady	+	X	X				
7	Extenzivní zemědělské využití území (menší plochy luk a pastvin)	+	XX	X	X	X	X	
Znaky kulturní a historické charakteristiky								
1	Větší scelené zemědělské pozemky bez nelesní zeleně	-	XX	X				
2	Na okrajích prostoru drobná krajinná mozaika s nelesní zelení	+	XX	XX				
3	Sídla Horní Chřibská a Krásné Pole typu údolní lánové vsi	+	XXX	X			X	
4	Vysoká zachovalost urbanistické struktury v údolní části Horní Chřibské a jižní části Krásného Pole	+	XX	XX	X		X	X
5	Vysoká zachovalost charakteru zástavby v údolní části Horní Chřibské a jižní části Krásného Pole	+	XX	XX				
6	Vyšší podíl objektů tradiční lidové architektury	+	XX	X	X			
7	Drobné sakrální památky	+	X	X	X			
8	Tradice sklářství	+	XX	XXX	X			
9	Dochovanost cestní sítě lokálně narušena lokálně v jižní části prostoru	0	X	X			X	
10	Dílčí podíl objektů hmotově a vzhledově rušivých (průmyslových objektů, panelových domů, rekreační – hotely)	-	XX	X				
Znaky prostorové charakteristiky								
1	Převažuje pohledová otevřenost	+	XXX	X			X	
2	Uplatnění terénních dominant v blízkých	+	XX	X		X	X	

	pohledech a pohledových osách (Na Výšině, Plešivec, Chříbský vrch)							
3	Uplatnění mimolesní rozptýlené zeleně v pohledech a pohledových osách	+	XX	X		X	X	
4	Vyšší podíl krajinářsko-esteticky hodnotné lidové architektury	+	XX	X	X		X	
5	Zachované harmonické měřítko a vztahy sídla (cenná struktura a charakter zástavby) vzhledem ke krajinnému rámci	+	XX	X	X		X	
6	Říčka Chříbská Kamenice a její přítoky tvořící osu prostoru	+	XX	X		X	X	
7	Převažuje drobná krajinná mozaika	+	X	X	X		X	X
8	Dílčí podíl měřítkově rušivých objektů	-	XX	X				
9	Harmonické měřítko a vztahy narušeny rušivými objekty (výrobní a zemědělské areály, rekreační střediska a hotely)	-	XX	X				

Podmínky ochrany:		Odůvodnění:
Ochrana znaků přírodní charakteristiky		
1	Chránit prvky ÚSES pro zajištění základních prostorových podmínek a pro dlouhodobé udržení a posílení ekologické stability krajiny	Ochrana charakteru krajiny a pohledové otevřenosti
2	Chránit a podporovat přirozený charakter vodních toků a drobných vodních ploch	
3	Nezalesňovat volnou krajinu, podporovat ekologicky cenné travní porosty a jejich obnovu	
4	Chránit cennou mimolesní rozptýlenou zeleň, zejména solitérní vzrostlé stromy a jejich skupiny, břehové porosty apod., doplnit na vhodných místech	
Ochrana znaků kulturně – historické charakteristiky		
Vymezení lokality soustředěných hodnot kulturních je argumentem pro důsledné uplatňování podmínek ochrany a ochranných doporučení.		
Vymezení dochované urbanistické struktury je argumentem pro důsledné uplatňování zejména podmínek ochrany znaků kulturně-historické charakteristiky v Horní Chříbské a Krásném Poli.		
1	Členit zemědělské pozemky dle historické plužiny nelesní zelení, podporovat obnovu drobné krajinné mozaiky	Ochrana charakteru krajiny a její prostupnosti
2	Neoplocovat volnou krajinu vyjma pastvin za podmínky nesnižování prostupnosti krajiny	
3	Chránit dochovanou urbanistickou strukturu sídla Dolní Chříbská včetně výškové hladiny, nerozšiřovat sídlo do volné krajiny, zejména na vyvýšená místa, lze doplnit vhodné proluky ve struktuře	Ochrana struktury zástavby a charakteru krajiny
4	Respektovat tradiční intenzitu zástavby, výškovou hladinu, umístění objektů a jejich orientaci ke komunikacím a vrstevnicím	
5	Nepřipustit umístování plošně rozsáhlého využití území (např. sportovní plochy, fotovoltaické elektrárny, výroba apod.),	
6	Neumísťovat rozměrnou reklamu	
7	Neumísťovat technické dominanty v pohledově exponovaných místech	Ochrana harmonického měřítka
Ochrana znaků prostorové charakteristiky		
1	Zachovat místa významných výhledů a významné pohledové osy na dominanty nadmístního i místního významu	Ochrana vizuální charakteristiky
2	Zachovat výhledy a pohledové osy na terénní dominanty místního i nadmístního významu	
3	Zachovat harmonické měřítko a vztahy, neumísťovat prvky a objekty, které by stávající měřítko narušily	Ochrana měřítka a prostorových vztahů
4	Podporovat obnovu drobné krajinné mozaiky	
Ochranná doporučení		
1	Zachovat a podporovat členité a druhově pestré lesní okraje	

2	Zachovat a podporovat převažující extenzivní hospodaření na pozemcích
3	Omezovat nálety zeleně ve volné krajině
4	Podporovat zahrady s ovocnými vysokokmeny na okraji sídla
5	Podporovat ochranu drobných památek a jejich obnovu

Obrázek 35: KP 5e Horní Chříbská

Foto 56: Pohled na KP Horní Chříbská


KP 5f Nová Chřibská								
Krajinný prostor Nová Chřibská je vymezen na severu KC. Je charakteristický výraznou terénní členitostí, ulicovým charakterem zástavby a prolínáním zástavby s plochami stromové zeleně a plochami luk či pastvin. Prostor vykazuje vysokou zachovalost charakteru zástavby a střední zachovalost sídelní struktury. Harmonické měřítko je narušeno lokálně scelenými bloky luk a pastvin.								
Indikátory přítomnosti přírodní charakteristiky								
II., III. zóna ochrany CHKO Lužické hory památný strom v Chřibské (lípa na Sedle) Regionální a lokální prvky ÚSES								
Indikátory přítomnosti hodnot kulturní a historické charakteristiky								
Dochovaná urbanistická struktura DUS 34								
Charakteristický znak	Projev	Význam	Cennost	E	P	H	M	
Znaky přírodní charakteristiky								
1	Vysoká členitost reliéfu	+	XXX	X		X	X	
2	Charakter zaříznutého údolí	+	XX	X		X	X	
3	Terénní dominanty rámuující prostor – Plešivec, Široký vrch, Spravedlnost	+	XXX	XX	X	X	X	X
4	Lesní okraje lemující otevřené plochy	+	X	X		X		
5	Vysoký podíl mimolesní rozptýlené zeleně, remízy, stromořadí a solitéry	+	XX	X		X		
7	Vodoteče a drobné vodní plochy s břehovou vegetací	+	X	X		X		
8	Extenzivní zemědělské využití území	+	X	X		X		X
Znaky kulturní a historické charakteristiky								
1	Převážně maloplošná struktura zemědělských pozemků a nelesní zeleně, drobná krajinná mozaika	+	XX	XX				
2	Na jihozápadě větší scelené zemědělské pozemky bez nelesní zeleně	-	X	X		X		
3	V urbanistické struktuře převažuje ulicová zástavba, místy shluková zástavba	+	XX	X				
4	Vyšší zachovalost urbanistické struktury	0	X	X				
5	Vysoká zachovalost charakteru zástavby	+	XX	X	X		X	
6	Vyšší podíl objektů lidové architektury	+	XXX	XX	X		X	
7	Dochovanost cestní sítě	+	X	X				
8	Drobné sakrální památky	+	X	X	X			
9	Silnice II/263 tvořící osu místa	-	XXX	X				
Znaky prostorové charakteristiky								
1	Převažuje pohledová uzavřenost daná údolní polohou a vysokým podílem stromové zeleně	+	XX	X			X	X
2	Vymezení krajinného prostoru lesními okraji a terénními horizonty	+	X	X		X	X	
3	Terénní dominanty v pohledech a pohledových osách – Plešivec, Široký vrch, Spravedlnost	+	XXX	XX	X	X	X	X
4	Podíl objektů lidové architektury vysokých krajinářsko-estetických hodnot	+	XX	X	X			
5	Zachované harmonické měřítko a vztahy sídla (cenná struktura a charakter zástavby) vzhledem ke krajinnému rámci	+	XX	X	X			
6	Prolínání ulicové zástavby s drobnými plochami luk pastvin a stromovou zelení v širším krajinném rámci	+	XX	X		X		X
7	Harmonické měřítko a drobná krajinná mozaika lokálně narušeny scelenými bloky	-	X	X				

luk a pastvin							
---------------	--	--	--	--	--	--	--

Podmínky ochrany:		Odůvodnění:
Ochrana znaků přírodní charakteristiky		
1	Chránit prvky ÚSES pro zajištění základních prostorových podmínek a pro dlouhodobé udržení a posílení ekologické stability krajiny	Ochrana charakteru krajiny a pohledové otevřenosti
2	Chránit a podporovat přirozený charakter vodních toků a drobných vodních ploch	
3	Nezalesňovat volnou krajinu, podporovat ekologicky cenné travní porosty a jejich obnovu	
4	Chránit cennou mimolesní rozptýlenou zeleň, zejména solitérní vzrostlé stromy a jejich skupiny, břehové porosty apod.	
5	Doplnit liniovou zeleň v JZ části v členění dle historické plužiny za podmínky zachování výhledů	Obnova struktury krajiny
Ochrana znaků kulturně – historické charakteristiky		
Vymezení dochované urbanistické struktury je argumentem pro důsledné uplatňování zejména podmínek ochrany znaků kulturně-historické charakteristiky		
1	Chránit drobnou krajinnou mozaiku a podporovat její obnovu	Ochrana charakteru krajiny a její prostupnosti
2	Členit zemědělské pozemky v JZ části dle historické plužiny nelesní zelení	
3	Neoplocovat volnou krajinu vyjma pastvin za podmínky nesnižování prostupnosti krajiny	
4	Neumísťovat rozměrnou reklamu	
5	Chránit dochovanou urbanistickou strukturu Nová Chřibská včetně výškové hladiny, nerozšiřovat sídlo do volné krajiny, zejména na vyvýšená místa, lze doplnit vhodné proluky ve struktuře	Ochrana struktury zástavby a charakteru krajiny
6	Respektovat tradiční intenzitu zástavby, výškovou hladinu, umístění objektů a jejich orientaci ke komunikacím a vrstevnicím	
7	Nepřipustit umístování plošně rozsáhlého využití území (např. sportovní plochy, fotovoltaické elektrárny, výroba apod.),	
8	Neumísťovat technické dominanty v pohledově exponovaných místech	Ochrana harmonického měřítka
Ochrana znaků prostorové charakteristiky		
1	Zachovat místa významných výhledů a významné pohledové osy	Ochrana vizuální charakteristiky
2	Zachovat harmonické měřítka a vztahy, neumísťovat prvky a objekty, které by stávající měřítka narušily	Ochrana měřítka a prostorových vztahů
Ochranná doporučení		
1	Zachovat a podporovat členité a druhově pestré lesní okraje	
2	Zachovat a podporovat převažující extenzivní hospodaření na pozemcích	
3	Omezovat nálety zeleně ve volné krajině	
4	Podporovat ochranu drobných památek a jejich obnovu	

Obrázek 36: KP 5f Nová Chřibská

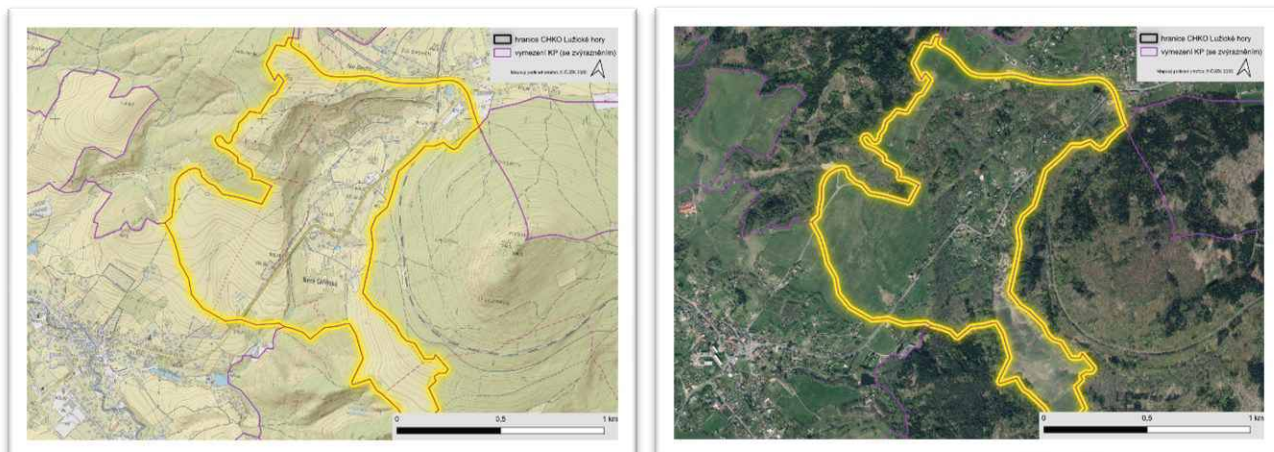


Foto 57: Pohled na KP s rozvolněnou zástavbou s horizonty lesních porostů (Plešivec)

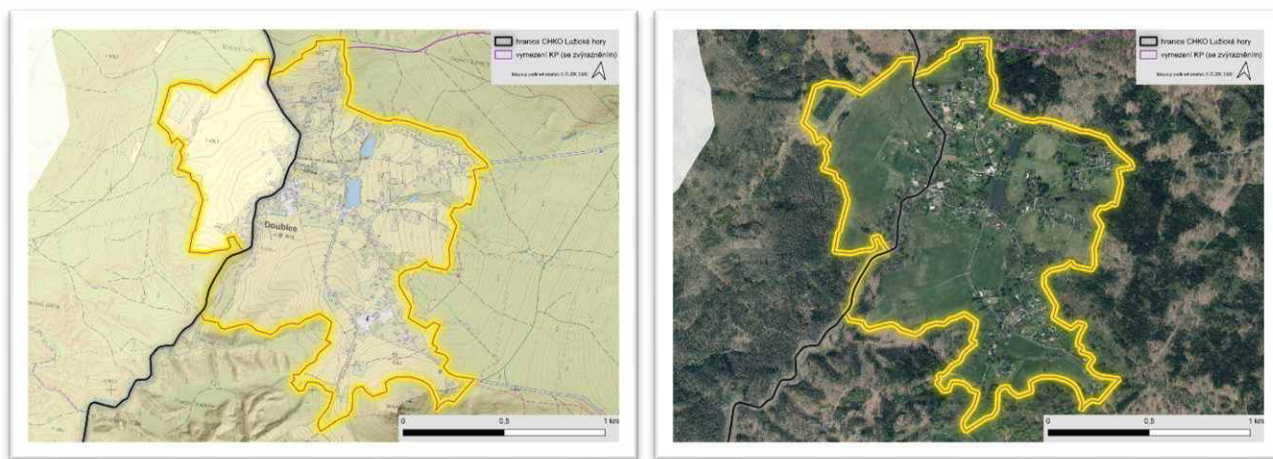


KP 5g Doubice								
Krajinný prostor Doubice je vymezen při západní hranici CHKO, západní část zasahuje mimo CHKO. Zástavba v prostoru krajinného rázu má rozptýlený charakter respektující reliéf místa. Pro prostor je charakteristický členitý reliéf, pohledová otevřenost a prolínání zástavby s plochami luk či pastvin a stromovou zelení. Dominantou prostoru je kostel Nanebevzetí Panny Marie v Doubici. Zemědělské využití je extenzivní (louky a pastviny), převažuje harmonické měřítko a drobná krajinná mozaika								
Indikátory přítomnosti přírodní charakteristiky								
II., III. zóna ochrany CHKO Lužické hory PR Spravedlnost (ochranné pásmo) EVL České Švýcarsko PO Labské pískovce PR Spravedlnost LSHP 19 Spravedlnost – Chřibský hrádek (okraj) Lokální prvky ÚSES								
Indikátory přítomnosti hodnot kulturní a historické charakteristiky								
Kulturní památky: Kostel Nanebevzetí Panny Marie LSHP 13 Doubice Dochovaná urbanistická struktura DUS 35								
Charakteristický znak	Projev	Význam	Cennost	E	P	H	M	
Znaky přírodní charakteristiky								
1	Vyšší členitost reliéfu	+	XX	X		X	X	
2	Terénní vyvýšeniny rámuující prostor v řešeném území (Spravedlnost, Vápenný vrch, Široký vrch)	+	X	X	X	X	X	X
3	Členité lesní okraje lemující otevřené plochy	+	X	X		X	X	
4	Mimolesní rozptýlená zeleň, remízy a solitéry	+	XX	X		X		
5	Doubický potok s břehovou vegetací včetně četných přítoků	+	X	X		X		
6	Vodní plochy s břehovou vegetací	+	XX	X		X		
7	Extenzivní zemědělské využití území (drobné plochy luk a pastvin)	+	XX	X		X	X	X
Znaky kulturní a historické charakteristiky								
1	Převážně maloplošná struktura zemědělských pozemků a nelesní zeleně,	+	XX	XX				
2	Drobná krajinná mozaika v jihozápadní části narušena scelenými pozemky	-	XX	X				
3	Sídlo Doubice charakteru roztroušené shlukové vsi (vazba usedlostí na cesty)	+	XXX	X			X	
4	Vysoká zachovalost urbanistické struktury	+	XX	XX			X	
5	Vysoká zachovalost charakteru zástavby v severní a jižní části Doubice	+	X	X			X	
6	Vyšší podíl tradiční lidové architektury	+	XX	XX	X			
7	Kulturní dominanta místního významu – kostel Nanebevzetí Panny Marie (nemovitá kulturní památka)	+	X	X	X			
8	Drobné sakrální památky	+	X	X	X			
9	Dochovanost cestní sítě narušena lokálně jižně od Doubice	-	XX	X				
10	Rušivé areál penzionu Stará Hospoda a bývalé továrny	-	X	X				
Znaky prostorové charakteristiky								
1	Převažuje pohledová otevřenost	+	XXX	X			X	
2	Terénní vyvýšeniny v pohledech a pohledových osách	+	XX	X		X	X	
3	Kulturní dominanta doubického kostela a komínu bývalé továrny v pohledech a	+	XX	X	X		X	

	pohledových osách							
4	Uplatnění mimolesní rozptýlené zeleně v pohledech a pohledových osách	+	X	X		X		
5	Vyšší podíl krajinářsko-esteticky hodnotné lidové architektury	+	XX	X	X			
6	Zachované harmonické měřítko a vztahy sídla (cenná struktura a charakter zástavby) vzhledem ke krajinnému rámci	+	XX	X	X			X
7	Prolínání zástavby se vzrostlou stromovou vegetací a plochami luk a pastvin v širším krajinném rámci	+	XXX	X	X	X		
8	Drobná krajinná mozaika narušena lokálně scelenými bloky travních porostů	-	XX	X				
9	Areál penzionu Stará Hospoda narušující harmonické vztahy v sídle	-	XX	X				

Podmínky ochrany:		Odůvodnění:
Ochrana znaků přírodní charakteristiky		
Vymezení PR, EVL a prvků ÚSES je argumentem pro důsledné uplatňování podmínek ochrany a ochranných doporučení		
Vymezení lokality soustředěných hodnot přírodních je argumentem pro důsledné uplatňování podmínek ochrany a ochranných doporučení		
1	Chránit prvky ÚSES pro zajištění základních prostorových podmínek a pro dlouhodobé udržení a posílení ekologické stability krajiny	Ochrana charakteru krajiny a pohledové otevřenosti
2	Chránit a podporovat přirozený charakter vodních toků a drobných vodních ploch	
3	Nezalesňovat volnou krajinu, podporovat ekologicky cenné travní porosty a jejich obnovu	
4	Chránit cennou mimolesní rozptýlenou zeleň, zejména solitérní vzrostlé stromy a jejich skupiny, břehové porosty apod.	
5	Doplnit liniovou zeleň v JZ části v členění dle historické plužiny za podmínky zachování výhledů	Obnova struktury krajiny
Ochrana znaků kulturně – historické charakteristiky		
Vymezení lokality soustředěných hodnot kulturních je argumentem pro důsledné uplatňování podmínek ochrany a ochranných doporučení		
Vymezení dochované urbanistické struktury je argumentem pro důsledné uplatňování zejména podmínek ochrany znaků kulturně-historické charakteristiky Doubice		
1	Chránit drobnou krajinnou mozaiku a podporovat její obnovu	Ochrana charakteru krajiny a její prostupnosti
2	Členit zemědělské pozemky v JZ části dle historické plužiny nelesní zelení	
3	Neoplocovat volnou krajinu vyjma pastvin za podmínky nesnižování prostupnosti krajiny	
4	Chránit dochovanou urbanistickou strukturu sídla Doubice včetně výškové hladiny, nerozšiřovat sídlo do volné krajiny, zejména na vyvýšená místa, lze doplnit vhodné proluky ve struktuře	Ochrana struktury zástavby a charakteru krajiny
5	Respektovat tradiční intenzitu zástavby, výškovou hladinu, umístění objektů a jejich orientaci ke komunikacím a vrstevnicím	
6	Nepřipustit umístování plošně rozsáhlého využití území (např. sportovní plochy, fotovoltaické elektrárny, výroba apod.),	
7	Neumísťovat rozměrnou reklamu	
8	Neumísťovat technické dominanty v pohledově exponovaných místech	Ochrana harmonického měřítko
Ochrana znaků prostorové charakteristiky		
1	Zachovat pohledovou otevřenost, místa významných výhledů a významné pohledové osy	Ochrana vizuální charakteristiky
2	Zachovat daleké výhledy a pohledové osy na terénní i kulturní dominanty místního i nadmístního významu	

3	Zachovat a podporovat charakter prolínání zástavby se vzrostlou stromovou vegetací a menšími plochami luk a pastvin v širším krajinném rámci	Ochrana měřítka a prostorových vztahů
4	Zachovat harmonické měřítko a vztahy, neumísťovat prvky a objekty, které by stávající měřítko narušily	
5	Nerozšiřovat areál penzionu Stará Hospoda, snižovat jeho negativní vliv na harmonické vztahy v sídle	Ochrana charakteru zástavby a krajiny
Ochranná doporučení		
1	Zachovat a podporovat členité a druhově pestré lesní okraje	
2	Zachovat a podporovat převažující extenzivní hospodaření na pozemcích	
3	Omezovat nálety zeleně ve volné krajině	
4	Podporovat zahrady s ovocnými vysokokmeny na okraji sídla	
5	Doplnit rozptýlenou stromovou zeleň JZ od Doubice	
6	Podporovat ochranu drobných památek a jejich obnovu	

Obrázek 37: KP 5g Doubice

Foto 58: Pohled na KP s centrální částí obce Doubice z úpatí vrchu Spravedlnost


KP 5h Lesní prostory								
<p>Krajinný prostor je tvořen lesními komplexy porostů přírodě blízkého charakteru. Lesní porosty mimořádných hodnot se nacházejí ve vrcholových partiích kopců. Je charakteristický výjimečně vysokou přírodní hodnotou a vysokým zastoupením maloplošných zvláště chráněných území a EVL. Část smrkových porostů prošla v minulých letech kůrovcovou kalamitou, dochází k obnově lesa s využitím přirozené obnovy a podpory listnatých a smíšených lesů. V místě chybí sídla, osídlení je charakteru roztroušených osad a samot. Jedinečným znakem prostoru krajinného rázu je častý výskyt suťových polí, kopcovitý charakter reliéfu a s ním spojené daleké výhledy za hranice řešeného území z vrcholů kopců. Prostor dosahuje vysokých přírodních hodnot, jsou zde zastoupeny dominanty nadregionálního významu Velká Tisová, Studenec. Je zde výskyt skalních útvarů i suťových polí. Prostor si zachovává harmonické měřítko i vztahy.</p>								
Indikátory přítomnosti přírodní charakteristiky								
I., II. zóna ochrany CHKO PR Studenec PR Spravedlnost PR Vápenka PP Líska EVL Studenec EVL Údolí Chřibské Kamenice EVL Spravedlnost Chřibská EVL České Švýcarsko PO Labské pískovce Nadregionální, regionální a lokální prvky ÚSES LSHP 15 Studenec, LSHP 16 Údolí Kamenice, LSHP 17 Mokřady Horní Chřibská, LSHP 18 Plešivec, LSHP 19 Spravedlnost – Chřibský hrádek, LSHP 20 Vápenný								
Indikátory přítomnosti hodnot kulturní a historické charakteristiky								
Kulturní památky: Rozhledna na Studenci, Chřibský hrádek, Areál bývalé tkalcovny – vodní náhon, Sloup tzv. Třípanský								
Charakteristický znak	Projev	Význam	Cennost	E	P	H	M	
Znaky přírodní charakteristiky								
1	Výrazná členitost reliéfu, vysoká početnost samostatných vrchů a terénních hřbetů	+	XXX	XXX	X	X	X	X
2	Výrazné dominanty Velká Tisová, Studenec	+	XXX	XXX		X	X	
3	Souvislý lesní pokryv – jehličnaté, listnaté porosty, porosty po kůrovcové kalamitě s přirozeným zmlazením	+	XX	XX		X		
4	Hodnotné bukové porosty ve vrcholových partiích (Javor, Hřebec, Kamzičí vrch, Malý Stožec, Široký kopec, Bukovina, Plešivec, Spravedlnost)	+	XXX	XX	X	X		
5	Suťová pole na Studenci, Javoru, Malém Stožci, Velké Tisové	+	XX	XX	X	X		
6	Skalní útvary: Hřebec, Dračí skála, Hrbolec	+	XX	XX	X	X		
7	Chřibská Kamenice, Studený potok, Doubický potok	+	XX	XX		X		
8	Jedlovské rybníky, Rolský rybník	+	XX	XX		X		
9	Prameniště v PP Líska s porosty měsíčnice vytrvalé					X		
Znaky kulturní a historické charakteristiky								
1	Absence sídel, vyjma samot Na Potokách, Lesní Domky, Malý Semerink, Vápenka, VD Chřibská, nádraží Jedlová	+	XXX	XXX		X		
2	Dochované vymezení hranice lesa	+	XX	XX		X		
3	Drobná sakrální architektura	+	X	X	X			
4	Hrad Chřibský hrádek	+	XX	XX	X		X	
5	Železná rozhledna na Studenci	+	XXX	XXX				
6	Dochovanost cestní sítě	+	XX	X			X	
7	Vodní nádrž Chřibská, Hraniční rybník,	+	XX	XX				

8	Linie vojenského opevnění (řopíky)	+	X	X				
9	Staré lomy – Vápenný, Jedlová	+	X	X				
10	Zaniklé stavby – hostinec Juliuska, chata na Studenci	0	X					
Znaky prostorové charakteristiky								
1	Pohledová uzavřenost v lesních porostech	+	XXX	XX			X	X
2	Daleké výhledy a pohledová otevřenost z terénních dominant Studenec, Velká Tisová, Studenec, Velká Tisová, Spravedlnost)	+	XXX	XXX			X	
3	Terénní dominanty nadmístního významu	+	XXX	XXX		X		
4	Významné pohledové osy pokrývající většinu místa	+	XX	XX			X	
5	Krajinná mozaika souvislého pokryvu lesa	+	XX	XX	X		X	X
6	Harmonické měřítko a vztahy	+	XX	XX			X	X

Podmínky ochrany:		Odůvodnění:
Ochrana znaků přírodní charakteristiky		
Přítomnost ZCHÚ, EVL, ÚSES s jedinečnými biotopy je argumentem pro důsledné uplatňování podmínek ochrany a ochranných doporučení		
Vymezení lokality soustředěných hodnot přírodních je argumentem pro důsledné uplatňování podmínek ochrany a ochranných doporučení		
1	Chránit přírodě blízké lesní porosty ve vrcholových partiích	Ochrana přírodních hodnot a vizuální charakteristiky
2	Chránit výjimečný ráz území souvislé lesní krajiny	
3	Chránit terénní přírodní dominanty a jejich vizuální projev	
4	Chránit jedinečné skalní útvary	
5	Chránit terénní přírodní dominanty a jejich vizuální projev	
6	Chránit cenná prameniště a přirozené vodní toky	
7	Podporovat pestrost lesních okrajů	
8	Neumísťovat návštěvnickou infrastrukturu do nejcennějších částí	
Ochrana znaků kulturně – historické charakteristiky		
1	Udržovat vyhlídky a usměrňovat rekreaci	Ochrana přírodně-kulturních hodnot, historických prvků a struktury krajiny
2	Chránit zbytky zříceniny hradu Chřibský hrádek	
3	Zachovat charakter samoty, nerozšiřovat zástavbu, neumísťovat plošná zařízení ani technické dominanty	
4	Neumísťovat stavby vyjma nezbytných pro lesní hospodaření (lesní cesty apod.), prosazovat tradiční řešení	
Ochrana znaků prostorové charakteristiky		
1	Chránit terénní dominanty, jejich vizuální projev	Ochrana vizuální charakteristiky a ikonických výhledů a charakter krajiny
2	Neumísťovat nové technické dominanty ve vrcholových partiích Spravedlnost a dalších vrchů	Ochrana harmonického měřítka a prostorových vztahů
3	Zachovat harmonické měřítko a vztahy, neumísťovat prvky a objekty, které by stávající měřítko narušily	
Ochranná doporučení		
1	Zajistit přirozenou obnovu stanovištně původních dřevin, zejména buku, javorů, jilmu a jedle a borovice na stanovištích s jejím přirozeným zastoupením	
2	Zajistit obnovu holin po kůrovcové kalamitě s upřednostněním původní druhové skladby lesa, podporovat listnaté a smíšené porosty před monokulturami smrku	
3	Zachovat a chránit rozvolněnost a druhové složení lesních okrajů	
4	Podporovat ochranu drobných a technických památek a jejich obnovu, zřícenin hradů	

Obrázek 38: KP 5h Lesní prostory

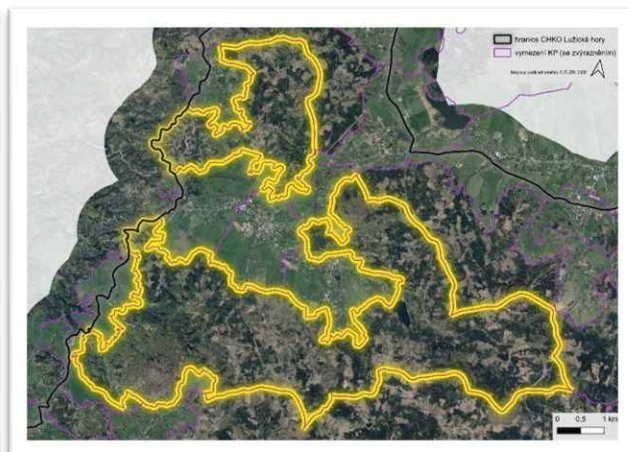
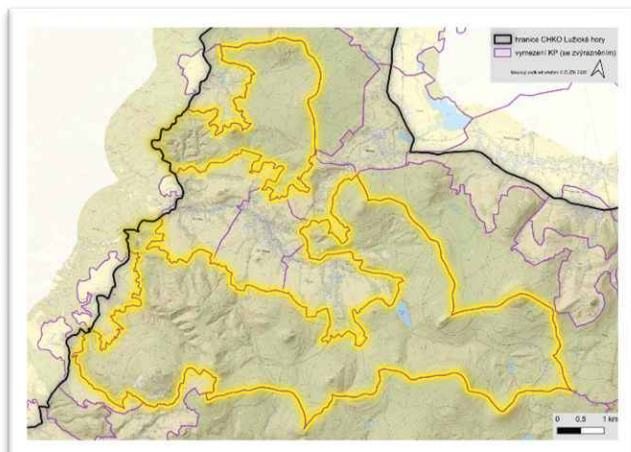


Foto 59: Spravedlnost



Foto 60: Rybník Noldenteich



KC 6 KRÁSNOLIPSKO – JIŘETÍNSKO

KP 6a Kyjov – Dlouhý Důl								
Krajinný prostor Kyjov je vymezen v severozápadním cípu řešeného území, severozápadní část zasahuje mimo CHKO. Zástavba v řešeném má rozptýlený charakter respektující výraznou terénní členitost místa. Kyjov dosahuje vysoké zachovalosti sídelní struktury i charakteru zástavby. Je zde vyšší podíl staveb lidové architektury. Prostor je charakteristický zejména terénní členitostí, převažující pohledovou otevřeností a prolínáním zástavby s plochami luk a stromovou zelení. Prostor má harmonické měřítko i vztahy a drobnou krajinnou mozaiku.								
Indikátory přítomnosti přírodní charakteristiky								
III. zóna ochrany CHKO Lužické hory PO Labské pískovce Nadregionální a lokální prvky ÚSES								
Indikátory přítomnosti hodnot kulturní a historické charakteristiky								
LSHP 17 Kamenná Horka, LSHP 18 Kyjov Dochovaná urbanistická struktura DUS 36								
Charakteristický znak		Projev	Význam	Cennost	E	P	H	M
Znaky přírodní charakteristiky								
1	Výrazná členitost reliéfu, četné terénní vyvýšeniny	+	XXX	XX		X	X	
2	Členité lesní okraje lemující otevřené plochy	+	X	X		X	X	
3	Četná mimolesní rozptýlená zeleň, remízy a solitéry	+	XX	X		X		
4	Vodní tok Křinice s břehovou vegetací včetně četných malých přítoků	+	X	X		X		
5	Extenzivní zemědělské využití území	+	XX	X		X	X	X
Znaky kulturní a historické charakteristiky								
1	Převážně maloplošná struktura zemědělských pozemků s nelesní zelení, drobná krajinná mozaika	+	XXX	XX		X	X	
2	Charakter rozptýlené zástavby (jednotlivé usedlosti v orientaci na cesty)	+	XXX	X			X	
3	Vysoká zachovalost sídelní struktury, rozvolněnost zástavby respektující terénní členitost	+	XXX	X			X	
4	Převažuje vysoká zachovalost charakteru zástavby – vyšší podíl objektů lidové architektury	+	XX	X			X	X
5	Dochovanost cestní sítě	+	X	X	X		X	
6	Díličí přítomnost drobné sakrální architektury	+	X	X	X			
7	Dochované reliktu pluzin a meze	+	X	X	X		X	X
8	Větší scelené zemědělské pozemky ve východní části	-	X	X				
Znaky prostorové charakteristiky								
1	Převažuje pohledová otevřenost	+	XXX	X			X	X
2	Uplatnění mimolesní rozptýlené zeleně v pohledech a pohledových osách	+	XX	X		X	X	
3	Zachované harmonické měřítko a vztahy sídla (cenná struktura a charakter zástavby) vzhledem ke krajinnému rámci	+	XX	X	X		X	X
4	Prolínání zástavby se vzrostlou stromovou vegetací a menšími plochami luk a pastvin v širším krajinném rámci	+	XXX	XX	X	X	X	X
5	Převažuje zachovalé harmonické měřítko i vztahy	+	X	X			X	X
6	Drobná krajinná mozaika narušena lokálně větším blokem travních porostů ve východní	0	X	X				

	části prostoru						
Podmínky ochrany:		Odůvodnění:					
Ochrana znaků přírodní charakteristiky							
1	Chránit prvky ÚSES pro zajištění základních prostorových podmínek a pro dlouhodobé udržení a posílení ekologické stability krajiny	Ochrana charakteru krajiny a pohledové otevřenosti					
2	Chránit a podporovat přirozený charakter vodních toků a drobných vodních ploch						
3	Nezalesňovat volnou krajinu, podporovat ekologicky cenné travní porosty a jejich obnovu						
4	Chránit cennou mimolesní rozptýlenou zeleň, zejména solitérní vzrostlé stromy a jejich skupiny, břehové porosty apod., doplnit na vhodných místech						
Ochrana znaků kulturně – historické charakteristiky							
Vymezení lokality soustředěných hodnot kulturních je argumentem pro důsledné uplatňování podmínek ochrany a ochranných doporučení							
Vymezení dochované urbanistické struktury je argumentem pro důsledné uplatňování zejména podmínek ochrany znaků kulturně-historické charakteristiky							
1	Chránit drobnou krajinnou mozaiku a podporovat její obnovu	Ochrana charakteru krajiny a její prostupnosti					
2	Členit zemědělské pozemky v JZ části dle historické plužiny nelesní zelení						
3	Neoplocovat volnou krajinu vyjma pastvin za podmínky nesnižování prostupnosti krajiny						
4	Neumisťovat rozměrnou reklamu	Ochrana charakteru krajiny					
5	Chránit dochovanou urbanistickou strukturu sídla Kyjov včetně výškové hladiny, nerozsířovat sídlo do volné krajiny, zejména na vyvýšená místa, lze doplnit vhodné proluky ve struktuře	Ochrana struktury zástavby a charakteru krajiny					
6	Respektovat tradiční intenzitu zástavby, výškovou hladinu, umístění objektů a jejich orientaci ke komunikacím a vrstevnicím						
7	Nepřipustit umísťování plošně rozsáhlého využití území (např. sportovní plochy, fotovoltaické elektrárny, výroba apod.),						
8	Neumisťovat technické dominanty v pohledově exponovaných místech	Ochrana harmonického měřítka					
Ochrana znaků prostorové charakteristiky							
1	Zachovat místa významných výhledů a významné pohledové osy	Ochrana vizuální charakteristiky					
2	Zachovat harmonické měřítka a vztahy, neumisťovat prvky a objekty, které by stávající měřítka narušily	Ochrana měřítka a prostorových vztahů					
Ochranná doporučení							
1	Zachovat a podporovat členité a druhově pestré lesní okraje						
2	Zachovat a podporovat převažující extenzivní hospodaření na pozemcích						
3	Omezovat nálety zeleně ve volné krajině						
6	Podporovat ochranu drobných památek a jejich obnovu						

Obrázek 39: KP 6a Kyjov – Dlouhý Důl

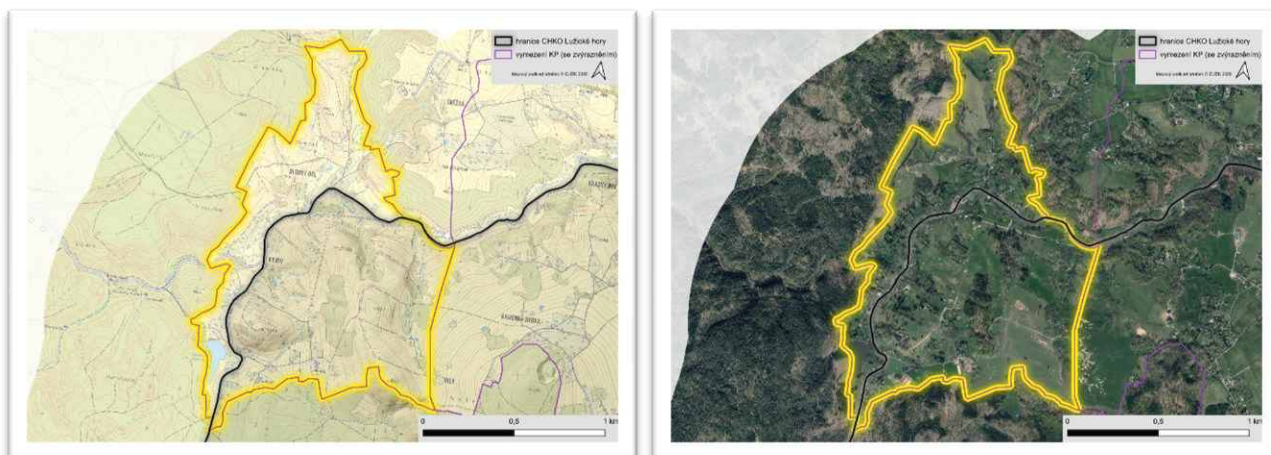


Foto 61 a 62: Krajina a zástavba v obci Kyjov a Dlouhý důl

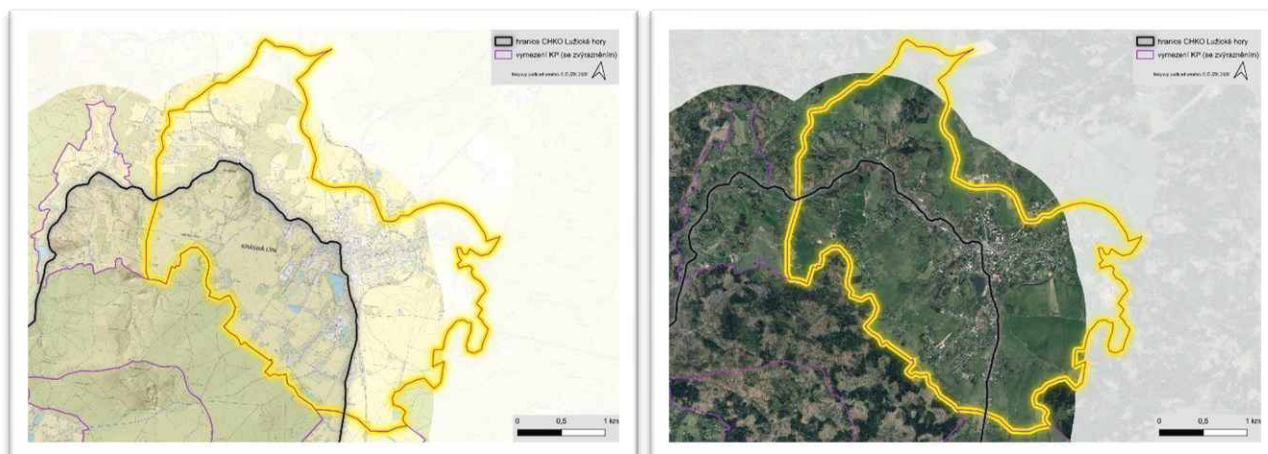


KP 6b Krásná Lípa								
Krajinný prostor Krásná Lípa je vymezen při severní hranici řešeného území, větší severovýchodní částí zasahuje mimo CHKO. Prostor zahrnuje sídlo Krásná Lípa a přilehlá okolí. Prostor je charakteristický zejména rozptýlenou a ulicovou zástavbou, která se prolíná s plochami luk a stromovou zelení v širším krajinném rámci. Centrum Krásné Lípy má městský charakter. Prostor vymezují v řešeném území lesní okraje a terénní vyvýšeniny Široký a Vápenný vrch. Prostor má dochovanou drobnou krajinnou mozaiku a převažující harmonické měřítko i vztahy. Za velmi cennou lze považovat lokalitu Kamenná Horka – Fibichovo údolí, a to zejména z krajinářsko-estetického hlediska a z pohledu vysoké zachovalosti sídelní struktury i charakteru zástavby.								
Indikátory přítomnosti přírodní charakteristiky								
III. zóna CHKO Lužické hory PO Labské pískovce Lokální prvky ÚSES								
Indikátory přítomnosti hodnot kulturní a historické charakteristiky								
Kulturní památky: Dittrichova hrobka s kotelnou, dům čp. 298/3, čp. 396/16, dům Pražská čp. 278/4, čp. 276/10, socha Iva LSHK 17 Kamenná Horka Dochovaná urbanistická struktura DUD 37, DUS 38								
Charakteristický znak	Projev	Význam	Cennost	E	P	H	M	
Znaky přírodní charakteristiky								
1	Členitost reliéfu	+	XX	X		X	X	
2	Terénní dominanty uplatňující se v místě Vápenný vrch, Kamenná horka, Široký vrch	+	XX	XX	X	X	X	X
3	Lesní okraje lemující otevřené plochy	+	X	X		X		
4	Vysoký podíl mimolesní rozptýlené zeleně, remízy, stromořadí a solitéry	+	XX	X		X		
5	Větší výskyt vodních toků (např. Lužnička) a vodních ploch s břehovou vegetací (např. Cimrák)	+	XX	X		X		
6	Převažující extenzivní zemědělské využití území na drobných zemědělských plochách	+	XX	X		X	X	X
Znaky kulturní a historické charakteristiky								
1	V Kamenné Horce a na okrajích prostoru maloplošná struktura zemědělských pozemků s nelesní zelení, drobná krajinná mozaika	+	XX	XX	X		X	X
2	V sídelní struktuře převažuje ulicová řadová zástavba a shluková rozptýlená zástavba	+	XXX	X			X	
3	Kontrast mezi údolní souvislou zástavbou a rozptýlenou zástavbou Kamenné Horky a ulicových částí na jihu Krásné Lípy	+	XXX	X				
4	Střední zachovalost sídelní struktury	+	XX	X				
5	Vysoká zachovalost struktury a charakteru zástavby v lokalitách Kamenná Horka a Fibichovo údolí, vysoký podíl objektů lidové architektury	+	XXX	XX	X		X	X
6	Dochovanost cestní sítě	+	X	X				
7	Kulturní dominantu kostelu v Krásné Lípě	+	X	X	X		X	
8	Nemovitě kulturní památky	+	XX	XXX	X			
9	Drobné sakrální památky	+	X	X	X			
10	Převažuje nízká zachovalost charakteru zástavby	-	XX	X				
11	V centrální části vyšší podíl městských objektů (až třípodlažní s podkrovím), část architektonicky cenná	+	XX	X				
12	Městský charakter centrální části sídla s náměstím, kompaktní zástavbou a	0	XX	X			X	

	městským parkem							
13	Větší podíl průmyslových objektů velkého měřítka v zástavbě, část architektonicky cenná	-	X	X				
Znaky prostorové charakteristiky								
1	Převažuje pohledová otevřenost	+	XX	X			X	X
2	Vymezení krajinného prostoru lesními okraji	+	X	X		X	X	
3	Pohledový rámec prostoru vytvářející menší vrchy a terénní hřbety	+	XX	X			X	
4	Kulturní dominanty místního významu – kostel v Krásné Lípě	+	X	X	X			
5	Zachované harmonické měřítko a vztahy sídla Kamenná Horka a lokality Fibichovo údolí (cenná struktura a charakter zástavby) vzhledem ke krajinnému rámci	+	XX	X	X		X	X
6	Prolínání zástavby s drobnými plochami luk, pastvin a stromovou zelení v západní části (Kamenná Horka)	+	XXX	XX	X	X	X	
7	Velké plochy nečleněných pozemků východně od Kamenné Horky	-	XX	X				
8	Vysoké uplatnění stromové zeleně v pohledech a pohledových osách	+	X	X		X		
9	Dochovaná drobná krajinná mozaika	+	XXX	X		X	X	X
10	Harmonické měřítko a vztahy zachovány	+	XX	X			X	X
11	Lokální narušení harmonického měřítka a vztahů průmyslovými objekty v Krásné Lípě	-	X	X				

Podmínky ochrany:		Odůvodnění:
Ochrana znaků přírodní charakteristiky		
1	Chránit prvky ÚSES pro zajištění základních prostorových podmínek a pro dlouhodobé udržení a posílení ekologické stability krajiny	Ochrana přírodních hodnot a pohledové otevřenosti
2	Chránit a podporovat přirozený charakter vodních toků a drobných vodních ploch	
3	Nezalesňovat volnou krajinu, podporovat ekologicky cenné travní porosty a jejich obnovu	
4	Chránit cennou mimolesní rozptýlenou zeleň, zejména solitérní vzrostlé stromy a jejich skupiny, břehové porosty apod.	
5	Doplnit liniivou zeleň na velkých lánech v členění dle historické plužiny za podmínky zachování výhledů	Obnova struktury krajiny
Ochrana znaků kulturně – historické charakteristiky		
Vymezení lokality soustředěných hodnot kulturních je argumentem pro důsledné uplatňování podmínek ochrany a ochranných doporučení		
Vymezení dochované urbanistické struktury je argumentem pro důsledné uplatňování zejména podmínek ochrany znaků kulturně-historické charakteristiky		
1	Chránit drobnou krajinnou mozaiku a podporovat její obnovu	Ochrana charakteru krajiny a její prostupnosti
2	Členit zemědělské pozemky v JZ části dle historické plužiny nelesní zelení	
3	Neoplocovat volnou krajinu vyjma pastvin za podmínky nesnižování prostupnosti krajiny	
4	Neumísťovat rozměrnou reklamu	
5	Chránit dochovanou urbanistickou strukturu sídla Krásná Lípa včetně výškové hladiny, nerozšiřovat sídlo do volné krajiny, zejména na vyvýšená místa, lze doplnit vhodné proluky ve struktuře	Ochrana struktury zástavby a charakteru krajiny
6	Lokality Fibichovo údolí a Kamennou Horku považovat za stabilizovanou, nerozvíjet zástavbu	
7	Obytnou zástavbu v rozvojových plochách dle ÚP neřešit kobercovým způsobem, ale nepravidelně, rozvolněně	

8	Respektovat tradiční intenzitu zástavby, výškovou hladinu, umístění objektů a jejich orientaci ke komunikacím a vrstevnicím, zejména na Kamenné Horce a krajích Krásné Lípy	
9	Zachovat tradiční výškovou hladinu zástavby – vyšší (3 podlaží a podkroví) v centrální části, snižující se k přízemní zástavbě na okrajích a ve volné krajině	
10	Nepřipustit umísťování plošně rozsáhlého využití území (např. sportovní plochy, fotovoltaické elektrárny, výroba apod.)	
14	Kultivovat rušivé výrobní areály	Zlepšení stavu
Ochrana znaků prostorové charakteristiky		
1	Zachovat pohledovou otevřenost, místa významných výhledů a významné pohledové osy	Ochrana vizuální charakteristiky
2	Zachovat rozptýlenost zástavby a její prolínání s drobnými plochami luk, pastvin a stromové zeleně	Ochrana krajinné struktury, měřítka a harmonických vztahů
3	Zachovat harmonické měřítka a vztahy, neumísťovat prvky a objekty, které by stávající měřítka narušily	
Ochranná doporučení		
1	Zachovat a podporovat členité a druhově pestré lesní okraje	
2	Zachovat a podporovat převažující extenzivní hospodaření na pozemcích	
3	Omezovat nálety zeleně ve volné krajině	
4	Podporovat ochranu drobných památek a jejich obnovu	

Obrázek 40: 6b Krásná Lípa

Foto 63: Luční porosty lemují Krásnou Lípu


KP 6c Rybníště								
Krajinný prostor Rybníště je vymezen při jižní hranici řešeného území, východní část zasahuje mimo CHKO. Prostor zahrnuje sídlo Rybníště a přilehlá okolí. Prostor je charakteristický zejména rozptýlenou a ulicovou zástavbou, která se prolíná s plochami luk a stromovou zelení v širším krajinném rámci. Prostor vymezují v řešeném území lesní okraje a terénní vyvýšeniny Široký a Vápenný vrch. Prostor má dochovanou drobnou krajinnou mozaiku a převažující harmonické měřítko i vztahy.								
Indikátory přítomnosti přírodní charakteristiky								
III. zóna CHKO Lužické hory PO Labské pískovce Regionální a lokální prvky ÚSES								
Indikátory přítomnosti hodnot kulturní a historické charakteristiky								
-								
Charakteristický znak	Projev	Význam	Cennost	E	P	H	M	
Znaky přírodní charakteristiky								
1	Mírná členitost reliéfu	+	XX	X		X	X	
2	Terénní dominanta uplatňující se v místě Široký vrch	+	X	X		X	X	
3	Lesní okraje lemující otevřené plochy	+	X	X		X		
4	Vysoký podíl mimolesní rozptýlené zeleně, remízy, stromořadí a solitéry	+	XX	X		X		
5	Vodní tok Matyáska s přítoky a vodní plochy (rybník Školní) s břehovými porosty	+	XX	X		X		
6	Převažující extenzivní zemědělské využití území na drobných zemědělských plochách	+	XX	X		X	X	
Znaky kulturní a historické charakteristiky								
1	Maloplošná struktura zemědělských pozemků s nelesní zelení, drobná krajinná mozaika	+	XXX	XX	X		X	X
2	V sídelní struktuře převažuje ulicová řadová zástavba a shluková rozptýlená zástavba	+	XXX	X			X	
3	Městský charakter sídla	0	XX	X			X	
4	Střední zachovalost sídelní struktury	+	XX	X				
5	Převažuje nízká zachovalost charakteru zástavby	-	XX	X				
6	Dochovanost cestní sítě	+	X	X				
7	Kulturní dominanta kostela	+	X	X	X		X	
8	Drobné sakrální památky	+	X	X				
Znaky prostorové charakteristiky								
1	Převažuje pohledová otevřenost	+	XX	X			X	X
2	Vymezení krajinného prostoru lesními okraji	+	X	X		X	X	
3	Pohledový rámec prostoru vytvářející menší vrchy a terénní hřbety	+	XX	X			X	
4	Kulturní dominanta místního významu – kostel v Rybníšti	+	X	X	X		X	
5	Prolínání zástavby s drobnými plochami luk, pastvin a stromovou zelení v širším krajinném rámci	+	XXX	XX		X	X	X
6	Vysoké uplatnění stromové zeleně v pohledech a pohledových osách	+	X	X		X	X	
7	Dochovaná drobná krajinná mozaika	+	XXX	X			X	X
8	Harmonické měřítko a vztahy zachovány	+	XX	X			X	X

Podmínky ochrany:	Odůvodnění:
Ochrana znaků přírodní charakteristiky	

1	Chránit prvky ÚSES pro zajištění základních prostorových podmínek a pro dlouhodobé udržení a posílení ekologické stability krajiny	Ochrana přírodních hodnot a pohledové otevřenosti
2	Chránit a podporovat přirozený charakter vodních toků a drobných vodních ploch	
3	Nezalesňovat volnou krajinu, podporovat ekologicky cenné travní porosty a jejich obnovu	
4	Chránit cennou mimolesní rozptýlenou zeleň, zejména solitérní vzrostlé stromy a jejich skupiny, břehové porosty apod., doplnit na vhodných místech	
Ochrana znaků kulturně – historické charakteristiky		
1	Chránit drobnou krajinnou mozaiku a podporovat její obnovu	Ochrana charakteru krajiny a její prostupnosti
2	Neoplocovat volnou krajinu vyjma pastvin za podmínky nesnižování prostupnosti krajiny	
3	Chránit dochovanou urbanistickou strukturu sídla Rybniště včetně výškové hladiny, nerozšiřovat sídlo do volné krajiny, zejména na vyvýšená místa, lze doplnit vhodné proluky v centrální části	Ochrana struktury zástavby a charakteru krajiny
4	Respektovat tradiční intenzitu zástavby, výškovou hladinu, umístění objektů a jejich orientaci ke komunikacím a vrstevnicím	
5	Zachovat tradiční výškovou hladinu zástavby max. 2 podlaží a podkroví v centru, přízemní na okrajích	
6	Nepřipustit umístování plošně rozsáhlého využití území (např. sportovní plochy, fotovoltaické elektrárny, výroba apod.),	
9	Neumísťovat rozměrnou reklamu	
10	Oplocení staveb připustit pouze tradiční – průhledné, možné jsou živé ploty, omezit je pouze na zastavěné plochy	
Ochrana znaků prostorové charakteristiky		
1	Zachovat pohledovou otevřenost, místa významných výhledů a významné pohledové osy	Ochrana vizuální charakteristiky
2	Zachovat rozptýlenost zástavby a její prolínání s drobnými plochami luk, pastvin a stromové zeleně	Ochrana krajinné struktury, měřítka a harmonických vztahů
3	Zachovat harmonické měřítka a vztahy, neumísťovat prvky a objekty, které by stávající měřítka narušily	
Ochranná doporučení		
1	Zachovat a podporovat členité a druhově pestré lesní okraje	
2	Zachovat a podporovat převažující extenzivní hospodaření na pozemcích	
3	Omezovat nálety zeleně ve volné krajině	
4	Podporovat ochranu drobných památek a jejich obnovu	

Obrázek 41: KP 6c Rybníště

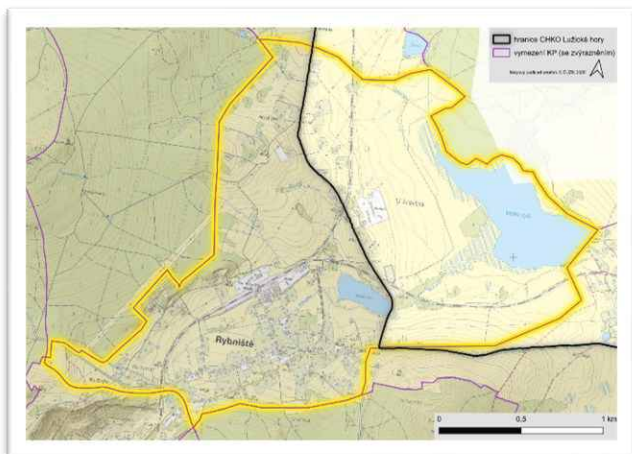


Foto 64: Okraj obce Rybníště KP 6c



KP 6d Podluží								
Krajinný prostor Podluží představuje v řešeném území dvě prostorově oddělená území pokrývající jižní okraje sídel Horní a Dolní Podluží. Prostor je vymezen při severní hranici řešeného území, v KC Krásnolipsko-Jiřetínsko, severní část leží mimo CHKO. Prostor je typický zejména svou pohledovou otevřeností, výhledy za hranice řešeného území a prolínáním rozptýlené zástavby s plochami luk a stromovou zelení v širším krajinném rámci. Obě sídla jsou typu údolních lánových vsí, z větší části se však nachází za hranicemi řešeného území a do místa zasahují pouze okrajovou rozptýlenou zástavbou a relikty lánové plužiny.								
Indikátory přítomnosti přírodní charakteristiky								
III. zóna ochrany CHKO Lužické hory Regionální a lokální prvky ÚSES								
Indikátory přítomnosti hodnot kulturní a historické charakteristiky								
Kulturní památka: Hrobka rodiny Grass								
Charakteristický znak		Projev	Význam	Cennost	E	P	H	M
Znaky přírodní charakteristiky								
1	Mírná členitost reliéfu, svažítost roste směrem k jihu	+	XX	X		X	X	
2	Terénní vyvýšeniny rámuující prostor – Kozí hřbet, Weberberg, Jedlová, Šibeniční vrch, Žulovec)	+	XX	X	X	X	X	X
3	Lesní okraje lemující otevřené plochy	+	X	X				
4	Mimolesní rozptýlená zeleň, stromořadí a solitéry	+	XX	X				
5	Vodní tok Lužnička s drobnými přítoky	+						
6	Převažující extenzivní zemědělské využití území	+	XX	XX				
Znaky kulturní a historické charakteristiky								
1	Malé skupiny staveb Horního Podluží při silnici II/264 mimo hlavní historickou strukturu zástavby	+	XXX	X				
2	Sídla typu údolních lánových vsí s lánovou plužinou	+	XX	X			X	
3	Střední zachovalost sídelní struktury	+	X	X				
4	Převažuje nízká zachovalost charakteru zástavby	-	XX	X				
6	Nižší podíl objektů lidové architektury	+	X	X	X			
7	Hmotově rušivé objekty (zejm. Dolní Podluží)	-	X	X				
8	Drobná sakrální architektura	-	X	X				
9	Dochované relikty lánové plužiny v západní části Dolního Podluží	+	X	X	X		X	X
10	Sjezdový areál Horní Podluží	+	X	X				
Znaky prostorové charakteristiky								
1	Pohledová otevřenost	+	XXX	X			X	X
2	Vymezení krajinného prostoru lesními okraji	+	X	X		X	X	
3	Daleké výhledy za hranice řešeného území (Varnsdorf)	+	XX	X				
4	Výhledy na sídla Dolního a Horního Podluží	+	XX	X				
5	Uplatnění stromové zeleně v pohledech a pohledových osách	+	X	X		X	X	
6	Harmonické měřítko a vztahy narušené scelenými bloky zemědělské půdy (zejm. na jihu Horního Podluží a západní části Dolního Podluží)	-	XX	X				
7	Dochovaná drobná krajinná mozaika ve východní části Dolního Podluží	+	X	X	X			X

Podmínky ochrany:		Odůvodnění:
Ochrana znaků přírodní charakteristiky		
1	Chránit prvky ÚSES pro zajištění základních prostorových podmínek a pro dlouhodobé udržení a posílení ekologické stability krajiny	Ochrana charakteru krajiny a pohledové otevřenosti
2	Chránit a podporovat přirozený charakter vodních toků a drobných vodních ploch	
3	Nezalesňovat volnou krajinu, podporovat ekologicky cenné travní porosty a jejich obnovu	
4	Chránit cennou mimolesní rozptýlenou zeleň, zejména solitérní vzrostlé stromy a jejich skupiny, břehové porosty apod., doplnit na vhodných místech	
Ochrana znaků kulturně – historické charakteristiky		
1	Chránit drobnou krajinnou mozaiku a podporovat její obnovu	Ochrana charakteru krajiny a její prostupnosti
2	Velké zemědělské pozemky členit dle historické plužiny nelesní zelení	
3	Neoplocovat volnou krajinu vyjma pastvin za podmínky nesnižování prostupnosti krajiny	
4	Chránit dochovanou urbanistickou strukturu sídel Horní Podluží a Dolní Podluží včetně výškové hladiny, nerozšiřovat sídlo do volné krajiny, zejména na vyvýšená místa, lze doplnit vhodné proluky ve struktuře v údolní poloze,	Ochrana struktury zástavby a charakteru krajiny
5	Nové rozvojové plochy vymezovat mimo CHKO	
6	Respektovat tradiční intenzitu zástavby, výškovou hladinu, umístění objektů a jejich orientaci ke komunikacím a vrstevnicím	
7	Nepřipustit umístování plošně rozsáhlého využití území (např. sportovní plochy, fotovoltaické elektrárny, výroba apod.),	
8	Neumísťovat rozměrnou reklamu	
9	Neumísťovat technické dominanty v pohledově exponovaných místech	Ochrana harmonického měřítka
10	Kultivovat výrobní areály v Dolním Podluží	Zlepšení stavu
Ochrana znaků prostorové charakteristiky		
1	Zachovat pohledovou otevřenost, místa významných výhledů a významné pohledové osy	Ochrana vizuální charakteristiky
2	Zachovat rozptýlenost zástavby a její prolínání s drobnými plochami luk, pastvin a stromové zeleně	Ochrana krajinné struktury, měřítka a harmonických vztahů
3	Zachovat harmonické měřítka a vztahy, neumísťovat prvky a objekty, které by stávající měřítka narušily	
Ochranná doporučení		
1	Zachovat a podporovat členité a druhově pestré lesní okraje	
2	Zachovat a podporovat převažující extenzivní hospodaření na pozemcích	
3	Omezovat nálety zeleně ve volné krajině	
4	Podporovat zahrady s ovocnými vysokokmeny na okraji sídla	
5	Podporovat ochranu drobných památek a jejich obnovu	

Obrázek 42: KP 6d Podluží

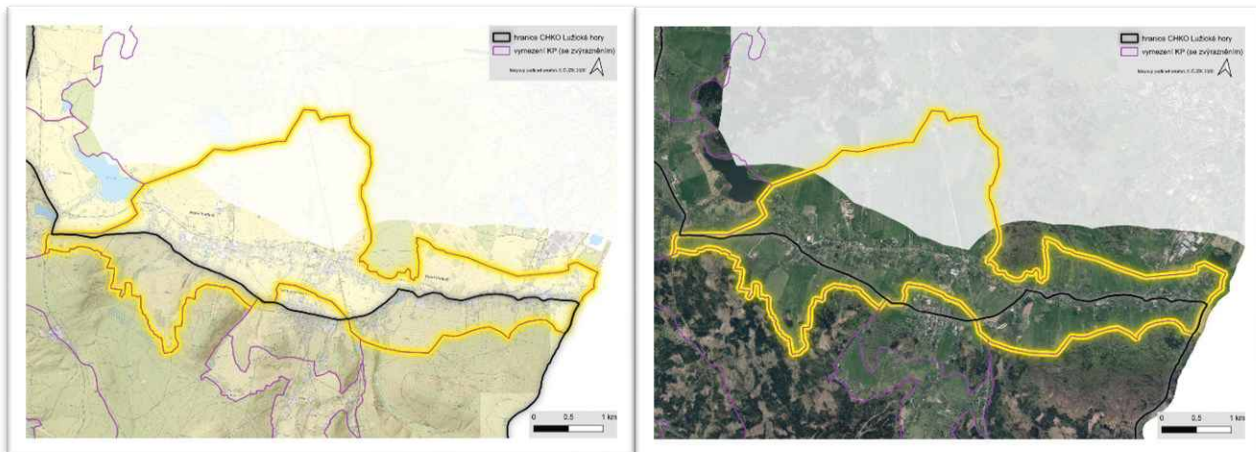


Foto 65 a 66 KP Horní a Dolní Podluží

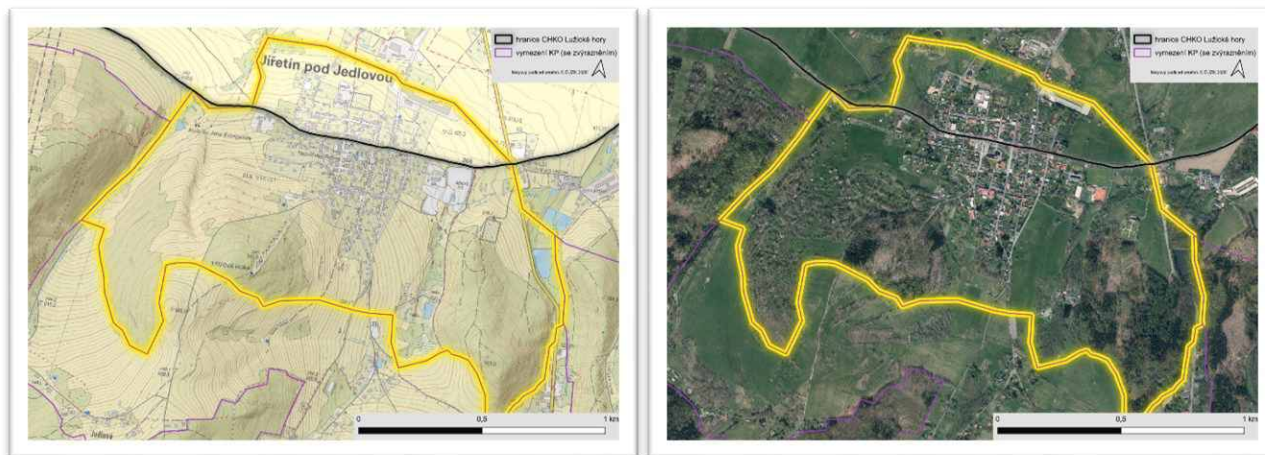


KP 6e Jiřetín pod Jedlovou							
Krajinný prostor Jiřetín pod Jedlovou je vymezen v JV části KC, severní část zasahuje mimo CHKO. Prostor představuje jižní část sídla Jiřetín pod Jedlovou a přilehlou Křížovou horu. Prostor je charakteristický výjimečnými kulturně-historickými hodnotami, které jsou dány především vysokou zachovalostí charakteru sídla a lidové architektury v sídle. Dochovány jsou celé soubory staveb. Rovněž Křížová cesta na Křížové hoře je výjimečným znakem na úrovni České republiky. Místo dále charakterizuje pohledová otevřenost a významné průhledy na dominanty severně nad Jiřetínem pod Jedlovou.							
Indikátory přítomnosti přírodní charakteristiky							
III. zóna ochrany CHKO Lokální prvky ÚSES Památné stromy (2 ks dub letní, buk červený)							
Indikátory přítomnosti hodnot kulturní a historické charakteristiky							
Kulturní památky: kostel Nejsvětější Trojice, Socha sv. Jana Nepomuckého, kaple ukřižování, sloup sv. Vavřince, socha sv. Anny Vila Antona Münzberga č. p. 228, fara čp.1, dům č. p. 4, 5, 164, 162, 145 LSHK 16 Jiřetín pod Jedlovou Dochovaná urbanistická struktura DUS 39							
Charakteristický znak	Projev	Význam	Cennost	E	P	H	M
Znaky přírodní charakteristiky							
1	Terénní dominanty Křížové hory a sousedního vrchu na jihu řešeného území	+	XXX	X	X	X	X
2	Málo členitý terén severního svahu Křížové hory	+	X	X			X
3	Lesní okraje lemující otevřené plochy	+	XX	X		X	
4	Mimolesní rozptýlená zeleň, remízy, stromořadí a solitéry	+	X	X		X	
5	Převažující extenzivní zemědělské využití území	+	X	X		X	X
Znaky kulturní a historické charakteristiky							
1	Drobná krajinná mozaika, vyšší zastavěnost prostoru	+	XX	XX		X	X
2	Dochovaný renesanční půdorys Jiřetína pod Jedlovou	+	XXX	XXX	X		X
3	Jiřetín pod Jedlovou – charakter města s pravidelným náměstím a šachovnicovou ulicovou zástavbou	+	XXX	XX	X		X
4	Lokalizace sídla ve svahu s uplatněním významných průhledů v ulicích (zejm. v ulicích S-J)	+	XXX	XX	X	X	X
5	Vysoká zachovalost struktury sídla – pravouhlá ulicová zástavba	+	XX	XXX	X		X
6	Vysoká zachovalost charakteru zástavby, vysoký podíl lidové architektury, zachovány celé soubory staveb	+	XXX	XXX	X		X
7	Křížová cesta na Křížové hoře	+	XX	XXX	X		X
8	Dominanta kostela s farou na pravidelném náměstí	+	XX	XX	X		
9	Drobné sakrální architektury	+	X	X	X		
10	Dochované reliktu lánové pluziny u Křížové hory	+	X	X	X		X
11	Výjimečně vysoká kulturně-historická hodnota	+	XXX	XXX	X		X
12	Dílčí výskyt objektů nevhodných až rušivých	-	X	X			
Znaky prostorové charakteristiky							
1	Pohledová otevřenost daná polohou sídla ve svahu	+	XXX	X			X
2	Vymezení krajinného prostoru terénními	+	X	X		X	X

	horizonty							
3	Zalesněné terénní dominanty na jihu řešeného území	+	X	X		X	X	
4	Kulturní dominanty řešeného území – kostel s farou, Křížová cesta	+	XX	X	X		X	
5	Daleké výhledy za hranice řešeného území (zejm. na sever)	+	XX	XX			X	
6	Kompaktní charakter sídla v krajinném rámci	+	XXX	XXX	X		X	X
7	Rozsáhlá rozvojová plocha v ÚP na jihu sídla nerespektující kompaktní charakter města	-	XX	X				
8	Uplatnění stromové zeleně v pohledech	+	X	X		X		
9	Drobná krajinná mozaika	+	X	X	X	X	X	X
10	Harmonické měřítko a vztahy	+	XX	XX			X	X

Podmínky ochrany:		Odůvodnění:
Ochrana znaků přírodní charakteristiky		
1	Chránit prvky ÚSES pro zajištění základních prostorových podmínek a pro dlouhodobé udržení a posílení ekologické stability krajiny	Ochrana přírodních hodnot a pohledové otevřenosti
2	Chránit a podporovat přirozený charakter vodních toků a drobných vodních ploch	
3	Nezalesňovat volnou krajinu, podporovat ekologicky cenné travní porosty a jejich obnovu	
4	Chránit cennou mimolesní rozptýlenou zeleň, zejména solitérní vzrostlé stromy a jejich skupiny, břehové porosty apod.	
5	Doplnit linií zeleň na velkých lánech v členění dle historické plužiny za podmínky zachování výhledů	Obnova struktury krajiny
Ochrana znaků kulturně – historické charakteristiky		
Vymezení lokality soustředěných hodnot kulturních je argumentem pro důsledné uplatňování podmínek ochrany a ochranných doporučení		
Vymezení dochované urbanistické struktury je argumentem pro důsledné uplatňování zejména podmínek ochrany znaků kulturně-historické charakteristiky		
1	Chránit drobnou krajinnou mozaiku a podporovat její obnovu	Ochrana charakteru krajiny a její prostupnosti
2	Chránit drobnou krajinnou mozaiku a podporovat její obnovu	
3	Neoplocovat volnou krajinu vyjma pastvin za podmínky nesnižování prostupnosti krajiny	
4	Chránit historickou plužinu, podporovat její obnovu	Ochrana historických prvků krajiny
5	Chránit výjimečnou zachovalost pravidelné sídelní struktury Jiřetína pod Jedlovou včetně výškové hladiny, nerozšiřovat sídlo do volné krajiny, nevymezovat větší rozvojové plochy	Ochrana struktury zástavby a charakteru krajiny
6	Nepropojovat město se sídlem Rozhled, uchovat kompaktní půdorys	
7	Zachovat výškovou hladinu sídla 2 podlaží a podkrovní	
8	Respektovat tradiční intenzitu zástavby, výškovou hladinu, umístění objektů a jejich orientaci ke komunikacím a vrstevnicím	
9	Nepřipustit umístování plošně rozsáhlého využití území (např. sportovní plochy, fotovoltaické elektrárny, výroba apod.)	
10	Neumísťovat rozměrnou reklamu	Ochrana harmonického měřítka
11	Neumísťovat technické dominanty v pohledově exponovaných místech	
Ochrana znaků prostorové charakteristiky		
1	Zachovat pohledovou otevřenost, místa významných výhledů a významné pohledové osy	Ochrana vizuální charakteristiky
2	Zachovat dílčí i daleké výhledy	Ochrana krajinné struktury měřítka a harmonických vztahů
3	Zachovat harmonické měřítko a vztahy, neumísťovat prvky a objekty, které by stávající měřítko narušily	

Ochranná doporučení	
1	Zachovat a podporovat členité a druhově pestré lesní okraje
2	Zachovat a podporovat převažující extenzivní hospodaření na pozemcích
3	Omezovat nálety zeleně ve volné krajině
4	Podporovat ochranu drobných památek a jejich obnovu

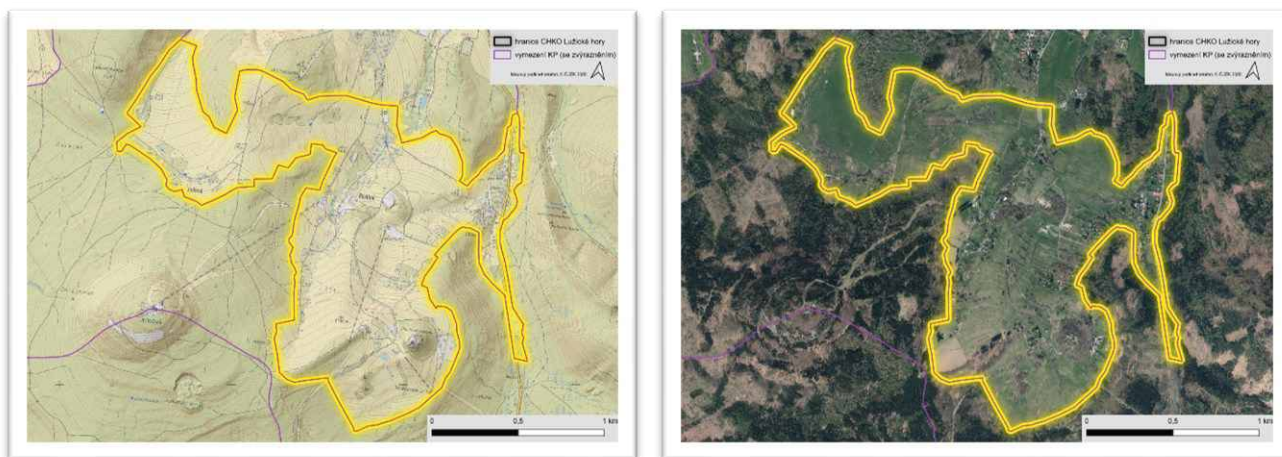
Obrázek 43: KP 6e Jiřetín pod Jedlovou

Foto 67: Pohled na Jiřetín pod Jedlovou KP 6e


KP 6f Rozhled – Lesné – Jedlová								
Krajinný prostor Rozhled-Lesné-Jedlová je vymezen v návaznosti na prostor Jiřetín pod Jedlovou. Prostor je charakteristický zejména výraznou terénní členitostí, dominantou hradu Tolštejn a extenzivním využitím území. Prostor je typický vysoce dochovanou lánovou plužinou pod hradem Tolštejn a převažující pohledovou otevřeností. V místě se uplatňují významné pohledové dominanty Jedlové, Tolštejna a Křížové hory. Převážně pravidelná zástavba v sídlech Rozhled, Lesné a Jedlová se prolíná se stromovou vegetací a plochami luk v širším krajinném rámci. V prostoru převažuje harmonické měřítko a drobná krajinná mozaika, pouze lokálně narušené scelenými plochami travních porostů.								
Indikátory přítomnosti přírodní charakteristiky								
III. zóna ochrany CHKO Lokální prvky ÚSES								
Indikátory přítomnosti hodnot kulturní a historické charakteristiky								
Kulturní památky: Zřícenina hradu Tolštejn, Socha odpočívajícího Krista, Dům čp. 3, 17 LSHK 14 Tolštejn, LSHK 15 Rozhled, LSHK 16 Jiřetín pod Jedlovou Dochovaná urbanistická struktura DUS 40, DUS 41								
Charakteristický znak	Projev	Význam	Cennost	E	P	H	M	
Znaky přírodní charakteristiky								
1	Výrazná členitost reliéfu	+	XXX	XX		X	X	
2	Terénní a kulturní dominanta vrchu Tolštejn se zříceninou	+	XXX	XXX	X	X	X	X
3	Lesní okraje lemující otevřené plochy	+	X	X		X	X	
4	Vysoký podíl mimolesní rozptýlené zeleně, remízů, stromořadí i solitérů	+	XX	X		X		
5	Vodní toky Bílý a Lesenský potok s přítoky a menší vodní plochy s břehovými doprovody	+	X	X		X		
6	Extenzivní zemědělské využití území	+	XX	X		X	X	X
Znaky kulturní a historické charakteristiky								
1	Převážně maloplošná struktura zemědělských pozemků s nelesní zelení, drobná krajinná mozaika	+	XX	XX	X		X	X
2	Sídla s pravidelnou strukturou ulicovou přípotoční lánovou (Jedlová, Lesné) přecházející do shlukové a rozvolněné zástavby (Rozhled)	+	X	X			X	X
3	Vysoká zachovalost struktury sídla Jedlová	+	XX	XX	X		X	X
4	Převažuje střední zachovalost charakteru zástavby	+	XX	X				
5	Vyšší podíl objektů tradiční lidové architektury	+	X	X	X		X	X
6	Dochované celé lánové plužiny	+	XXX	XX	X		X	X
7	Drobná sakrální architektura	+	X	X	X			
8	Vyšší podíl chatových objektů	-	XX	X				
9	Větší scelené pozemky severně od sídla Jedlová	-	X	X				
10	Velké asfaltové parkoviště	-	X	X				
11	Lyžařský areál včetně hmotově výrazného objektu ve volné krajině	-	XX	X				
12	Silnice I/9	-	XX	X				
Znaky prostorové charakteristiky								
1	Pohledová otevřenost výše položené části prostorů, pohledová uzavřenost údolní polohy (Lesné)	+	XX	X			X	X
2	Kontrast mezi údolní zástavbou osady Lesné a výše položenými sídly Jedlová a Rozhled	+	XX	XX	X			
3	Vymezení krajinného prostoru lesními okraji	+	X	X		X	X	
4	Dílčí uplatnění terénních a kulturních	+	XXX	XXX		X	X	

	dominant v pohledech a pohledových osách (zejm. Jedlová, Tolštejn)							
5	Uplatnění mimolesní rozptýlené zeleně v pohledech a pohledových osách	+	XX	X		X	X	
6	Zachované harmonické měřítko a vztahy sídla (cenná struktura a charakter zástavby) vzhledem ke krajinnému rámci (zejména Jedlová, Rozhled, Tolštejn)	+						
7	Prolínání zástavby se vzrostlou stromovou vegetací a plochami luk v širším krajinném rámci	+	X	X	X	X	X	
8	Převažuje drobná krajinná mozaika	+	XX	X		X	X	X
9	Chatová osada Rozhled (v těsné blízkosti hradu Tolštejn) narušující harmonické vztahy nevhodnou zástavbou	-	X	X				
10	Lokální narušení harmonického měřítka a drobné krajinné mozaiky scelenými bloky luk a pastvin u Jedlové	-	X	X				

Podmínky ochrany:		Odůvodnění:
Ochrana znaků přírodní charakteristiky		
1	Chránit prvky ÚSES pro zajištění základních prostorových podmínek a pro dlouhodobé udržení a posílení ekologické stability krajiny	Ochrana přírodních hodnot a pohledové otevřenosti
2	Chránit a podporovat přirozený charakter vodních toků a drobných vodních ploch	
3	Nezalesňovat volnou krajinu, podporovat ekologicky cenné travní porosty a jejich obnovu	
4	Chránit cennou mimolesní rozptýlenou zeleň, zejména solitérní vzrostlé stromy a jejich skupiny, břehové porosty apod., doplnit na vhodných místech	
5	Doplnit liniivou zeleň na velkých lánech v členění dle historické plužiny za podmínky zachování výhledů	Obnova struktury krajiny
Ochrana znaků kulturně – historické charakteristiky		
Vymezení lokality soustředěných hodnot kulturních je argumentem pro důsledné uplatňování podmínek ochrany a ochranných doporučení		
Vymezení dochované urbanistické struktury je argumentem pro důsledné uplatňování zejména podmínek ochrany znaků kulturně-historické charakteristiky		
1	Chránit drobnou krajinnou mozaiku a podporovat její obnovu	Ochrana charakteru krajiny a její prostupnosti
2	Chránit dochované fragmenty historické plužiny	
3	Členit zemědělské pozemky jižně od sídla Jedlová dle historické plužiny nelesní zelení za podmínky zachování výhledů	
4	Neoplocovat volnou krajinu vyjma pastvin za podmínky nesnižování prostupnosti krajiny	
5	Chránit dochovanou urbanistickou strukturu sídel Jedlová, Rozhled a Lesné včetně výškové hladiny, nerozšiřovat je do volné krajiny, zejména na pohledově exponovaná místa, výjimečně lze doplnit vhodné proluky ve struktuře,	Ochrana struktury zástavby a charakteru krajiny
6	Neumísťovat novou chatovou zástavbu	
7	Nerozšiřovat plochy rekreace a sportu na úkor ploch trvalých travních a lesních porostů i mimolesní zeleně	
8	Respektovat tradiční intenzitu zástavby, výškovou hladinu, umístění objektů a jejich orientaci ke komunikacím a vrstevnicím	
9	Nepřipustit umístování plošně rozsáhlého využití území (např. sportovní plochy, fotovoltaické elektrárny, výroba apod.)	
10	Neumísťovat rozměrnou reklamu	
11	Kultivovat chatovou osadu, nerozšiřovat rekreační areál Netopýr	
12	Neumísťovat technické dominanty v pohledově exponovaných místech	Ochrana harmonického

		měřítko
Ochrana znaků prostorové charakteristiky		
1	Zachovat pohledovou otevřenost v prostorech mimo sídla	Ochrana významných výhledů, pohledových os
2	Zachovat místa významných výhledů, pohledové osy	
3	Zachovat výhledy na terénní i kulturní dominanty místního i nadmístního významu	
4	Zachovat harmonické měřítko a vztahy, neumísťovat prvky a objekty, které by harmonické měřítko narušily	Ochrana harmonického měřítko a vztahů
Ochranná doporučení		
1	Zachovat a podporovat členité a druhově pestré lesní okraje	
2	Zachovat a podporovat převažující extenzivní hospodaření na pozemcích	
3	Omezovat nálety zeleně ve volné krajině	
4	Podporovat zahrady s ovocnými vysokokmeny v zahradách sídla	
5	Podporovat ochranu drobných památek a jejich obnovu	

Obrázek 44: KP 6f Rozhled – Lesné – Jedlová

Foto 68: Mozaikovitá krajina s plužinami


KP 6h Lesní prostory								
Krajinný prostor je tvořen lesními porosty smíšených a listnatých porostů přírodě blízkého charakteru. Bukové porosty přírodně blízkého charakteru se nacházejí ve vrcholových partiích kopců. Je charakteristický výjimečně vysokou přírodní hodnotou a vysokým zastoupením chráněných území přírody. V místě chybí sídla, osídlení je charakteru roztroušených osad a samot. Jedinečným znakem prostoru krajinného rázu je častý výskyt suťových polí, kopcovitý charakter reliéfu a s ním spojené daleké výhledy za hranice řešeného území z vrcholů kopců. Prostor si zachovává harmonické měřítko i vztahy. Ve východní části lemuje KC Velký Šébr, Pěnkavčí vrch a Ptačinec, který navazuje Kozí hřbet nad Lesnou. Výraznou dominantou KC v jeho střední části je hora Jedlová s kamennou rozhlednou. Výrazný hřeben v jižní části KC tvoří vrchy Vápenný, Široký vrch, Plešivec a Malý Stožec. Významná pramenná oblast říčky Křinice, Lužničky.								
Indikátory přítomnosti přírodní charakteristiky								
I., II. zóna ochrany CHKO PR Vápenka EVL Jizerskohorské bučiny PO České Švýcarsko Nadregionální, regionální a lokální prvky ÚSES LSHP 09 Lužickohorské bučiny, LSHP 16 Údolí Kamenice, LSHP 18 Plešivec, LSHP 20 Vápenný								
Indikátory přítomnosti hodnot kulturní a historické charakteristiky								
Kulturní památka: Rozhledna na Jedlové								
Charakteristický znak	Projev	Význam	Cennost	E	P	H	M	
Znaky přírodní charakteristiky								
1	Výrazná členitost reliéfu, vysoká početnost samostatných vrchů vyššího převýšení	+	XXX	XXX	X	X	X	X
2	Výrazné dominanty Jedlová a Pěnkavčí vrch	+	XXX	XXX				
3	Souvislý lesní pokrov – jehličnaté, listnaté porosty, porosty po kůrovcové kalamitě s přirozeným zmlazením	+	XX	XX		X		
4	Přírodě blízké lesní porosty ve vrcholových partiích (Pěnkavčí vrch, Kozí hřbety, Vyhlídka, Jedlová)	+	XX	XXX		X		
5	Významný podíl drobných vodotečí, pramenišť, vodopádů v roklích a údolnicích	+	XX	XX		X		
6	Suťová pole (Jedlová, Stožec, Malý Stožec)	+	XX	XX	X	X		X
7	Skály a skalní útvary (Stožec, Pětikostelní kámen, Konopáč, Trojhran)	+	XX	XX		X		
Znaky kulturní a historické charakteristiky								
1	Absence sídel	+	XXX	X		X		
2	Drobná sakrální architektura	+	X	X	X		X	
3	Historická důlní díla (Miliřka, Vápenný)	+	XX	XX	X		X	
4	Dochované vymezení hranice lesa		X	X		X	X	
5	Dochovanost cestní sítě (Uhlířská cesta, Pražská cesta, Nová cesta, Tolštejnská cesta)	+	X	X			X	
6	Vysílač na Jedlové	-	XX	X				
Znaky prostorové charakteristiky								
1	Pohledová uzavřenost v lesních porostech	+	XXX	X			X	X
2	Daleké výhledy a pohledová otevřenost z terénních dominant, vyhlídek a rozhleden	+	XX	XXX			X	
3	Výskyt terénních dominant nadmístního významu (Pěnkavčí vrch, Jedlová)	+	XXX	XXX	X	X	X	X
4	Významné pohledové osy pokrývající většinu místa	+	XX	X			X	
5	Krajinná mozaika souvislého pokryvu lesa	+	XXX	XX		X	X	
6	Harmonické měřítko a vztahy	+	XXX	XXX			X	X

Podmínky ochrany:		Odůvodnění:
Ochrana znaků přírodní charakteristiky		
Přítomnost ZCHÚ, EVL, ÚSES s jedinečnými biotopy je argumentem pro důsledné uplatňování podmínek ochrany a ochranných doporučení		
Vymezení lokality soustředěných hodnot přírodních je argumentem pro důsledné uplatňování podmínek ochrany a ochranných doporučení		
1	Chránit přírodě blízké lesní porosty	Ochrana přírodních hodnot
2	Chránit výjimečný ráz území souvislé lesní krajiny	
3	Chránit terénní přírodní dominanty a jejich vizuální projev	
4	Chránit historický vápencový lom s cennými společenstvy rostlin a živočichů	
5	Chránit údolí přítoku Křinice v Jelení rokli s bučinami	
6	Chránit skalní útvary	
7	Chránit terénní přírodní dominanty a jejich vizuální projev	
8	Chránit cenná prameniště a přirozené vodní toky	
9	Podporovat pestrost lesních okrajů	
Ochrana znaků kulturně – historické charakteristiky		
1	Neumísťovat stavby vyjma nezbytných pro lesní hospodaření (lesní cesty apod.), prosazovat tradiční řešení	Ochrana přírodního prostředí lesních porostů
Ochrana znaků prostorové charakteristiky		
1	Zachovat místa významných výhledů a významné pohledové osy	Ochrana vizuální charakteristiky
2	Chránit terénní dominanty a jejich vizuální projev	
3	Neumísťovat nové technické dominanty ve vrcholových partiích	Ochrana měřítka a prostorových vztahů
4	Zachovat harmonické měřítko a vztahy, neumísťovat prvky a objekty, které by stávající měřítko narušily	
Ochranná doporučení		
1	Zajistit přirozenou obnovu stanovištně původních dřevin, zejména buku, javorů, jilmu a jedle a borovice na stanovištích s jejím přirozeným zastoupením	
2	Zajistit obnovu holin po kůrovcové kalamitě s upřednostněním původní druhové skladby lesa, podporovat listnaté a smíšené porosty před monokulturami smrku	
3	Podporovat ochranu drobných a technických památek a jejich obnovu, zřícenin hradů	

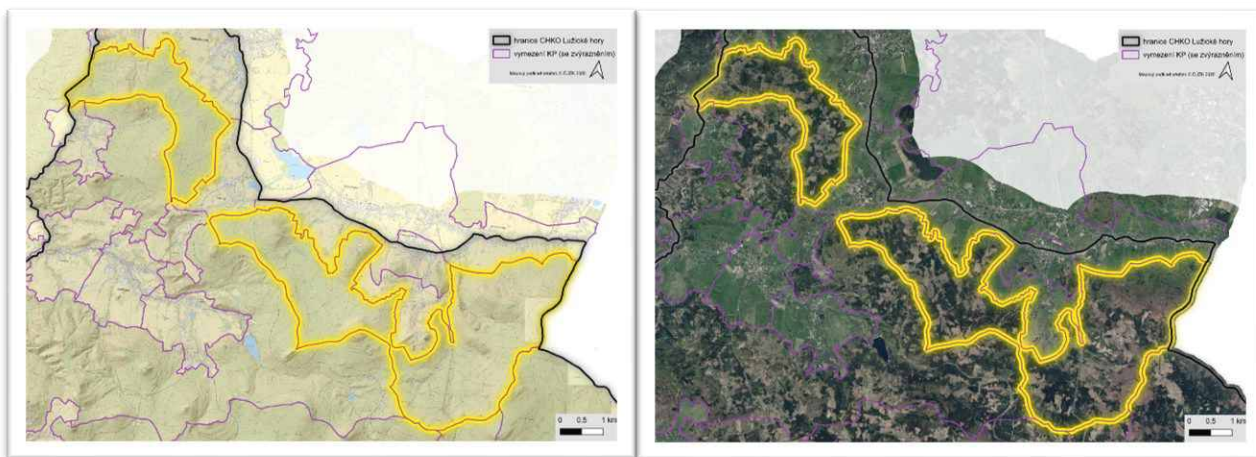
Obrázek 45: KP 6h Lesní prostory


Foto 69: Dominanta KP je vrch Jedlová s vysílačem, rozhlednou a zalesněnými svahy



Foto 70: Pohled na Lužickohorské bučiny, Pěnkavčí vrch

